



T.C.  
ALIAĞA BELEDİYESİ  
İmar ve Şehircilik Müdürlüğü  
Harita Servisi

Sayı :E-33523596-620-89013  
Konu :Kıyı Kenar Çizgisi İlanı Hk.

BASIN YAYIN VE HALKLA İLİŞKİLER MÜDÜRLÜĞÜNE

İlgi : İzmir Çevre, Şehircilik ve İklim Değişikliği İl Müdürlüğü' nün 08.07.2022 tarih ve E-58802856-305.05-4095044 sayılı yazısı.

İlgi tarihli ve sayılı yazı ile belediyemize iletilen; ilçemiz kıyı kesimine ait 25 adet kıyı kenar çizgisi onaylı halihazır haritaları, 3261 sayılı Kıyı Kanununun Uygulanmasına Dair Yönetmeliğin 9. ve 10. Maddeleri uyarınca bakanlıkça onaylanmış olup; söz konusu paftaların 26.07.2022-24.08.2022 tarihleri arasında Belediyemiz resmi internet sitesinde yayınlanması hususunda, Gereğini arz ederim.

Erdal YILDIRIM  
Müdür

**Bu belge, güvenli elektronik imza ile imzalanmıştır.**

Belge Doğrulama Kodu :BSA3MVY7B2 Pin Kodu :96162

Belge Takip Adresi : <https://www.turkiye.gov.tr/aliaga-belediyesi-ebys>

Adres:Kültür Mah. Lozan Cad. No:47 Aliağa/İZMİR  
Telefon:0232 399 00 00 Faks:0232 616 37 19  
e-Posta:imar@aliaga.bel.tr Web:www. aliaga.bel.tr  
Kep Adresi:aliagabld@hs01.kep.tr

Bilgi için: Oktay KURAL  
Unvanı: Hizmet Alımı





KARGO



T.C.  
İZMİR VALİLİĞİ  
Çevre, Şehircilik ve İklim Değişikliği İl Müdürlüğü

Sayı : E-58802856-305.05-4095044

08.07.2022

Konu : Kıyı Kenar Çizgisi Hk.

ALİĞA BELEDİYE BAŞKANLIĞINA  
(Belediye Başkan Yardımcılığı 1)

İlgi : a) 21.06.2022 tarih ve 3928912 sayılı yazımız ve eki.  
b) 04.07.2022 tarih ve 86488 sayılı yazınız.

İlgi (a) yazımız ile Aliğa İlçesi kıyı kesimine ait kıyı kenar çizgisi onaylı 1/1000 ölçekli K17B.24C.1B, K17B.24C.1A, K17B.24B.4D, K17B.24B.4C, K17B.24B.4B, K17B.24B.1C, K17B.24B.4A, M K17B.24A.3B, K17B.24A.3A, K17B.24A.2D, K17B.24A.1C, K17B.24A.1B, K17B.19D.4C, K17B.19D.4D, K17B.19D.4A, K17B.18C.3B, K17B.18C.2C, K17B.18C.2D, K17B.18C.2A, K17B.18C.2B, K17B.18B.3C, K17B.19D.1A, K17B.19D.1B, K17B.19D.1C ve K17B.19D.2D numaralı halihazır haritaları 3621 sayılı Kıyı Kanununun Uygulanmasına Dair Yönetmeliğin 9. ve 10. Maddeleri uyarınca gerekli işlemlerin yapılması ve 1/1000 ölçekli onaylı halihazır paftaların CD den çoğaltılıp bir ay süreyle ilgili Belediyesinde ilan yapılarak ilana ilişkin tutanağın aslının Valiliğimize (Çevre ve Şehircilik İl Müdürlüğü) gönderilmesi istenmiştir.

Ancak ilgi (b) yazınız ile ilgi (a) yazı eki CD nin yazı ekinde bulunmadığı belirtilmiştir. Söz konusu CD bir kez daha yazımız ekinde gönderilmektedir. Bilgilerinizi ve gereğini arz ederim.

Dr. Zühre ÇAM  
Müdür a.

Çevre, Şehircilik ve İklim Değişikliği İl Müdür Yrd.

Ek: CD

Bu belge, güvenli elektronik imza ile imzalanmıştır.

Doğrulama Kodu: EF7366EC-DA7F-4065-9A03-C5F9AEDFE773

Doğrulama Adresi: <https://www.turkiye.gov.tr>

Tel. : (232) 341 68 00 KEP Adresi : izmircevreseshircilik@hs01.kep.tr  
Faks : (232) 341 65 36 Adalet Mah. Anadolu Cad. No : 41/5 Bayraklı/İZMİR  
E-posta : izmir@csb.gov.tr İnternet Adresi : izmir.csb.gov.tr

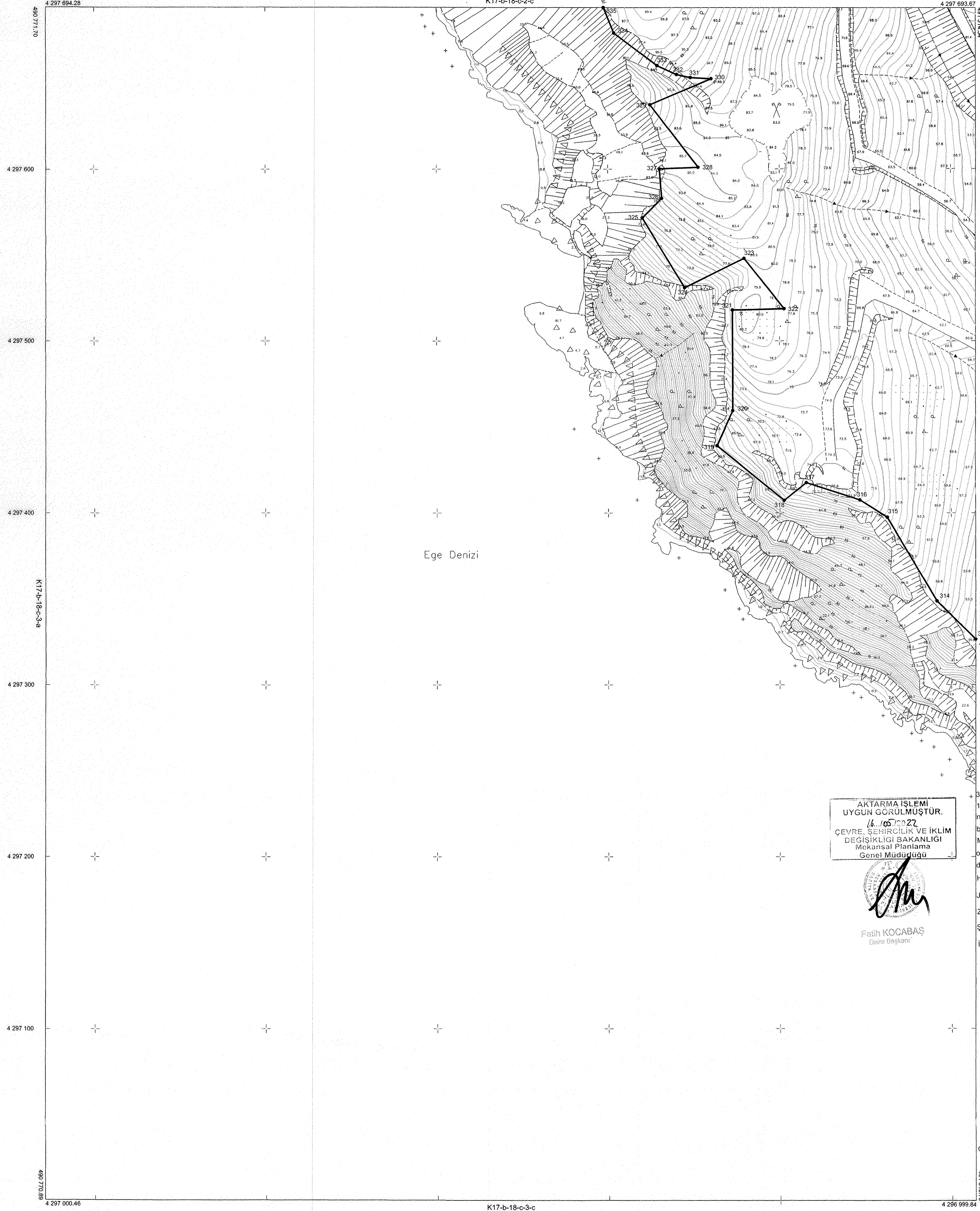
Bilgi için: Sibel BECER  
Mühendis  
Telefon No: (232) 341 68 00-  
1204





İL:İZMİR

URLA  
K17-b-18-c-3-b  
K17-b-18-c-2-c



AKTARMA İŞLEMİ  
UYGUN GÖRÜLMÜŞTÜR.  
16.05.2022  
ÇEVRE, ŞEHİRCİLİK VE İKLİM  
DEĞİŞİKLİĞİ BAKANLIĞI  
Mekansal Planlama  
Genel Müdürlüğü

Fatih KOCABAŞ  
Daire Başkanı

313...335) noktaları arası KKÇ;  
1/1000 ölçekli K17-B-18-C-3-B  
nolu halihazır harita üzerinde  
bulunan 03/04/2009 tarihinde  
Mülga Bayındırlık ve İskan Bakanlığınca  
onaylı KKÇ'den;  
doğru olarak aktarılmıştır.  
Har.Müh. M.G.Yılmaz  
Jeo.Müh. S.Becer  
Zir.Müh. D.Kir  
Şehir Pln. B.Doğan  
İnş. Müh. B.Yıldız

A.Gözde ÖZBEY  
İmar Şefi  
Dr.Zühre ÇAM  
Müdür Yard.

22.03/2022

ONAY  
Ömer A. YILMAZ  
Vali

Çevre, Şehircilik ve İklim Değişikliği  
İl Müdürü

01	17
06	
11	B
16	
21	22 23 24 25

Koordinatlar ve pafta bölümlenmesi  
en son güncellenmiş TÜREK'e bağlı  
2005.0 epeğünde, GRS80 elipsoidal ve  
Transversal Mercator (TM) izdüşümünde  
özellendirilmiştir.

20.06.2020 tarihinde çekilen renkli hava  
fotoğraflarından üretilmiştir.  
Yapılar çatı sınırlarından çizilmiştir.

Yüklenici Firma:Kağıt Harita Müh.Ltd.Şti.

MESUL MÜHENDİS  
Kökül KOÇ  
Harita Mühendisi

1:1000

KONTROL  
İBB HALHAZIR HARITA VE APLİKASYON ŞUBE MÜDÜRLÜĞÜ  
Serdar GÖL Enrah TEPE Yücel YEŞERLİ  
Harita Mühendisi Harita Mühendisi Harita Mühendisi

ONAY  
Yüklenici Kağıt Harita Planlama Müh. Ltd.Şti.  
tarafından yapılan 12 adet fotogrametrik harita  
incelendi ve onandı.  
Mustafa Tunç SOYER  
Büyükşehir Belediye Başkanı Y.  
Ömer GÜNGÖRMOŞ  
Harita ve CBS Dairesi Başkanı V.

URLA  
K17-b-18-b-3-c

İL:İZMİR

4 299 775.76

K17-b-18-b-3-b

4 299 775.15

4 299 700

4 299 600

4 299 500

4 299 400

4 299 300

4 299 200

4 299 100

480 774.12

K17-b-18-b-3-d

K17-b-18-b-4-d

480 800

K17-b-18-c-2-b

481 000

491 100

491 200

491 300

4 299 061.32

01	17
06	
11	B
16	
21	22 23 24 25

Koordinatlar ve pafta bölünmesi en son güncellenmiş TÜREFA bağı 2005.0 epeğünde, GRS80 elipsoidi ve Transversal Mercator (TM) izdüşümünde gösterilmiştir.  
20.06.2020 tarihinde çekilen renkli hava fotoğraflarından oluşturulmuştur.  
Yapılar çatı sınırlarıyla gösterilmiştir.  
Yüklenici Firma:Kapli Harita Müh.Ltd.Şti.

MESUL MÜHENDİS  
Yüksel KOCABAŞ  
Harita Mühendisi

Kıyı Kenar Çizgisi Tespit Komisyonu

Başkan  
Sibel BECER  
Jeoloji Müh.

Üye  
M.Gökhan KÖRMAZ  
Harita Müh.

Üye  
Dilek KIR  
Ziraat Müh.

Üye  
Burcu DOĞAN  
Şehir Plancısı

Üye  
Bahattin YILDIZ  
İnşaat Müh.

Fatih KOCABAŞ  
Daire Başkanı

Bu pafta üzerine 1/1000 ölçekli, 2011-12 nolu pafta ile ilgili yapılan çalışmalar ile ilgili (401-13-408) nolu notlarla ilgili simülasyon bölümlerini iptal edilerek, iptal edilen bu alanda (401-402-...-407-408) nolu notlarla çalışılmaktadır.

AKTARMA İŞLEMİ  
UYGUN GÖRÜLMÜSTÜR.  
16.05.2022  
ÇEVRE, ŞEHİRCİLİK VE İKLİM  
DEĞİŞİKLİĞİ BAKANLIĞI  
Mekansal Planlama  
Genel Müdürlüğü

Fatih KOCABAŞ  
Daire Başkanı

(399-400-401-11-408-409)  
noktaları arası KKC;  
1/1000 ölçekli 2011D nolu  
halihazır harita üzerinde bulunan  
27/03/1985 tarihinde İller Bankası  
Genel Md.'nce onaylı KKC'den;  
doğru olarak aktarılmıştır.  
Har.Müh. M.G.Yılmaz  
Jeo.Müh. S.Becer  
Zir.Müh. D.Kir  
Şehir Pln. B.Doğan  
İnş. Müh. B.Yıldız

A.Gökçe ÖZBEY  
İmar Şb. Md.  
Müdür Yard.

... / ... / 2022

Ömer ALBAYRAK  
Vali

Çevre, Şehircilik ve İklim Değişikliği  
İl Müdürü

1:1000

KONTROL  
İBB HALHAZIR HARITA VE APLİKASYON ŞUBE MÜDÜRLÜĞÜ  
Serdar GÖL Harita Mühendisi  
Emrah TEPER Harita Mühendisi  
Yusuf KEŞERCI Harita Mühendisi

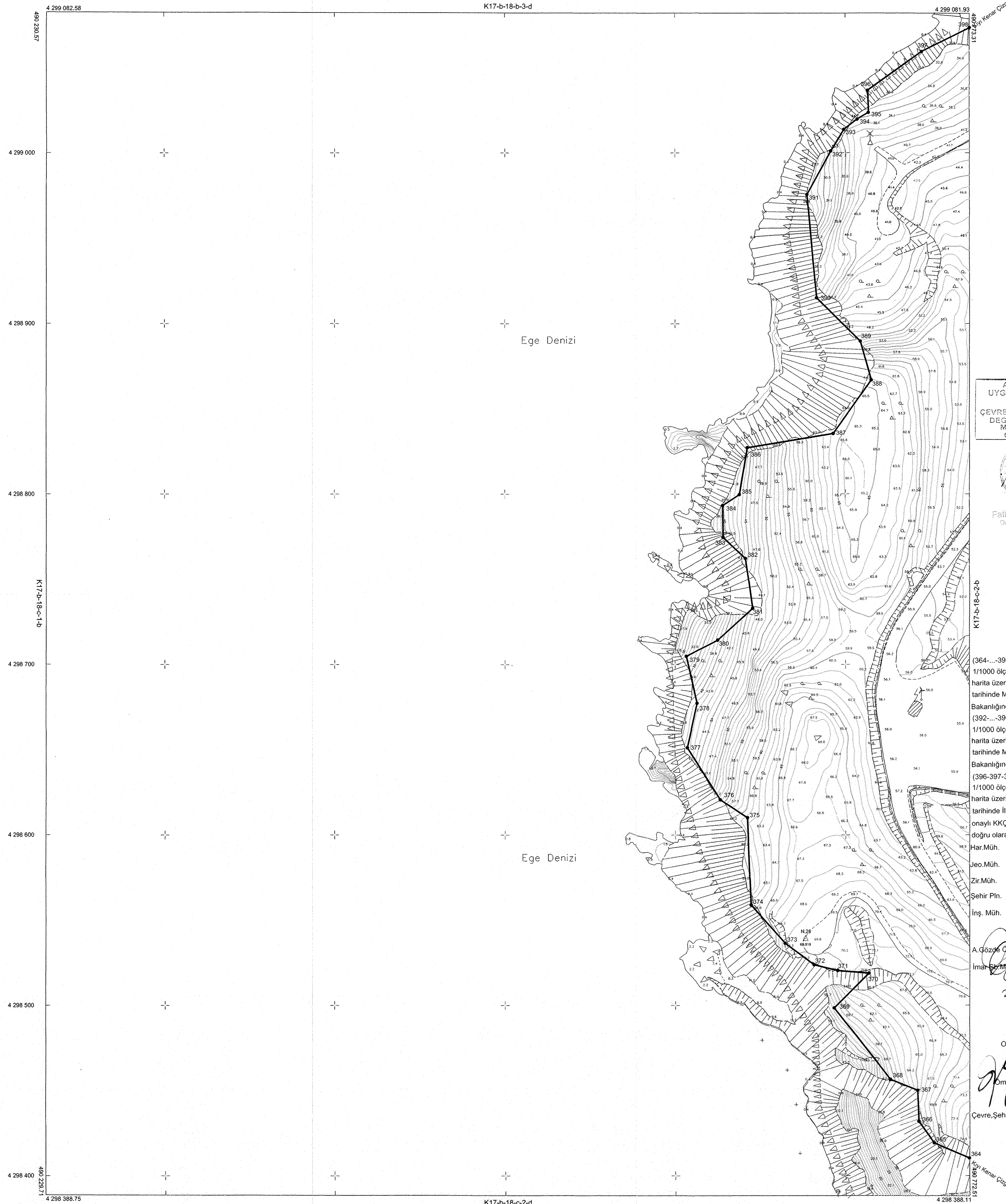
ONAY  
Yüklenici Kapli Harita Planlama Müh. Ltd.Şti.  
tarafından yapılan 1/1000 ölçekli fotoğraflar ile harita  
incelendi ve onandı.  
Mustafa Tunç SOYER  
Büyükşehir Belediye Başkanı Y.  
Ömer GÜNGÖRMOŞ  
Harita ve CBS Dairesi Başkanı V.  
06/11/2021

Çevre, Şehircilik ve İklim Değişikliği  
İl Müdürlüğü

İL:İZMİR

URLA  
K17-b-18-c-2-a

K17-b-18-b-3-d



AKTARMA İŞLEMİ  
UYGUN GÖRÜLMÜŞTÜR.  
16.03/2022  
ÇEVRE, ŞEHİRCİLİK VE İKLİM  
DEĞİŞİKLİĞİ BAKANLIĞI  
Mekansal Planlama  
Genel Müdürlüğü

Fatih KOCABAŞ  
Daire Başkanı

K17-b-18-c-2-a

(364-...-392) noktaları arası KKÇ;  
1/1000 ölçekli K17B18C2A nolu halihazır  
harita üzerinde bulunan 03/04/2009  
tarihinde Mülga Bayındırlık ve İskan  
Bakanlığınca onaylı KKÇ'den;  
(392-...-396) noktaları arası KKÇ;  
1/1000 ölçekli 2011D nolu halihazır  
harita üzerinde bulunan 12/08/2004  
tarihinde Mülga Bayındırlık ve İskan  
Bakanlığınca onaylı KKÇ'den;  
(396-397-398) noktaları arası KKÇ;  
1/1000 ölçekli 2011D nolu halihazır  
harita üzerinde bulunan 27/03/1985  
tarihinde İller Bankası G.M'd'nce  
onaylı KKÇ'den;  
doğru olarak aktarılmıştır.  
Har.Müh. M.G.Yılmaz  
Jeo.Müh. S.Becer  
Zir.Müh. D.Kir  
Şehir Pln. B.Doğan  
İnş. Müh. B.Yıldız

A.Gözpe OZBEY  
İmar Müh. Dr.Zühre ÇAM  
Müdür Yard.

22.03/2022

O N A Y  
T.C.  
Ömer Z. B. ÇAM  
İzmir Büyükşehir Belediye Başkanı

Çevre, Şehircilik ve İklim Değişikliği  
İl Müdürü

01				17
06				
11	B			
16				
21	22	23	24	25

Koordinatlar ve pafta bölünmesi  
en son güncellenmiş TUREP'e bağlı  
2005.0. kodunda, GRS80 ellipsoidi ve  
Transversal Mercator (TM) izdüşümünde  
düzenlenmiştir.

20.08.2020 tarihinde çekilen renkli hava  
fotoğraflarından üretilmiştir.  
Yapılar çabı sınırından çizilmiştir.

Yüklenici FemaKağıt Harita Mh. Ltd.Şti.

MESUL MÜHENDİS

Kökseki KOÇ  
Harita Mühendisi

1:1000


KONTROL  
İBB HALIHAZIR HARITA VE APLİKASYON ŞUBE MÜDÜRLÜĞÜ

Serdar GÖL Harita Mühendisi  
Enrah TİPTE Harita Mühendisi  
Veynel KESER Harita Mühendisi

ONAY

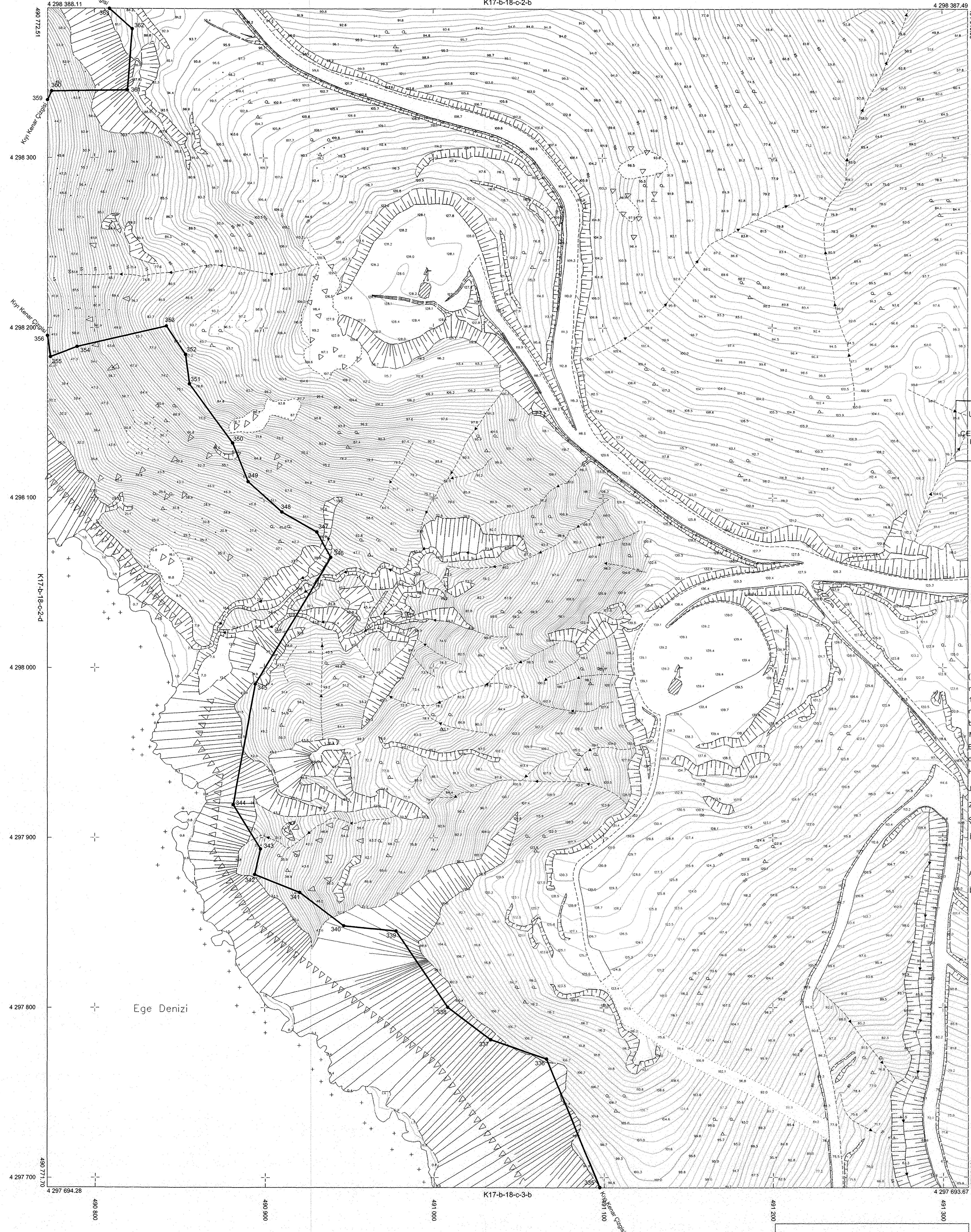
Yüklenici Kağıt Harita Planlama Mh. Ltd.Şti.  
tarafından yapılan 92 adet fotogrametrik harita  
incelenmiş ve onaydır.Mustafa Tunç SOYER  
Büyükşehir Belediye Başkanı V.  
Ömer GÜNGÖRMEŞ  
Harita ve CBS Dairesi Başkanı V.

06.11.2022



İL:İZMİR

URLA  
K17-b-18-c-2-c  
K17-b-18-c-2-b



AKTARMA İŞLEMİ  
UYGUN GÖRÜLMÜŞTÜR.  
16.03.2022  
ÇEVRE, ŞEHİRCİLİK VE İKLİM  
DEĞİŞİKLİĞİ BAKANLIĞI  
Mekansal Planlama  
Genel Müdürlüğü



Fatih KOCABAS  
Daline Başkani


(335...356) ve (359...363)  
noktaları arası KKÇ;  
1/1000 ölçekli K17-B-18-C-2-C  
nolu halihazır harita üzerinde  
bulunan 03/04/2009 tarihinde  
Mülga Bayındırlık ve İskan  
Bakanlığınca onaylı KKÇ'den;  
doğru olarak aktarılmıştır.

Har.Müh. M.G.Yılmaz  
Jeo.Müh. S.Becer  
Zir.Müh. D.Kır  
Şehir Pln. B.Doğan  
İnş. Müh. B.Yıldız

A.Gözde ÖZBEY  
İmar Şb. Md. Müdür Yard.

22/03/2022

ONAY



Çevre, Şehircilik ve İklim Değişikliği  
İl Müdürü

Koordinatlar ve pafta bölünmesi  
en son güncelleme TÜREK'a bağlı  
2005.0 epgörsü, GRSS0 ellipsoid ve  
Transversal Mercator (TM) izdüşümünde  
düzenlenmiştir.

20.08.2020 tarihinde çekilen renkli hava  
fotoğraflarından üretilmiştir.  
Yapılar çati sınırları çizilmiştir.

Yüklenici Firma:Kayit Harita Müh.Ltd.Şti.


01	17
06	
11	B
16	
21	22 23 24 25

1:1000

MESUL MÜHENDİS  
Köknel KOÇ  
Harita Mühendisi

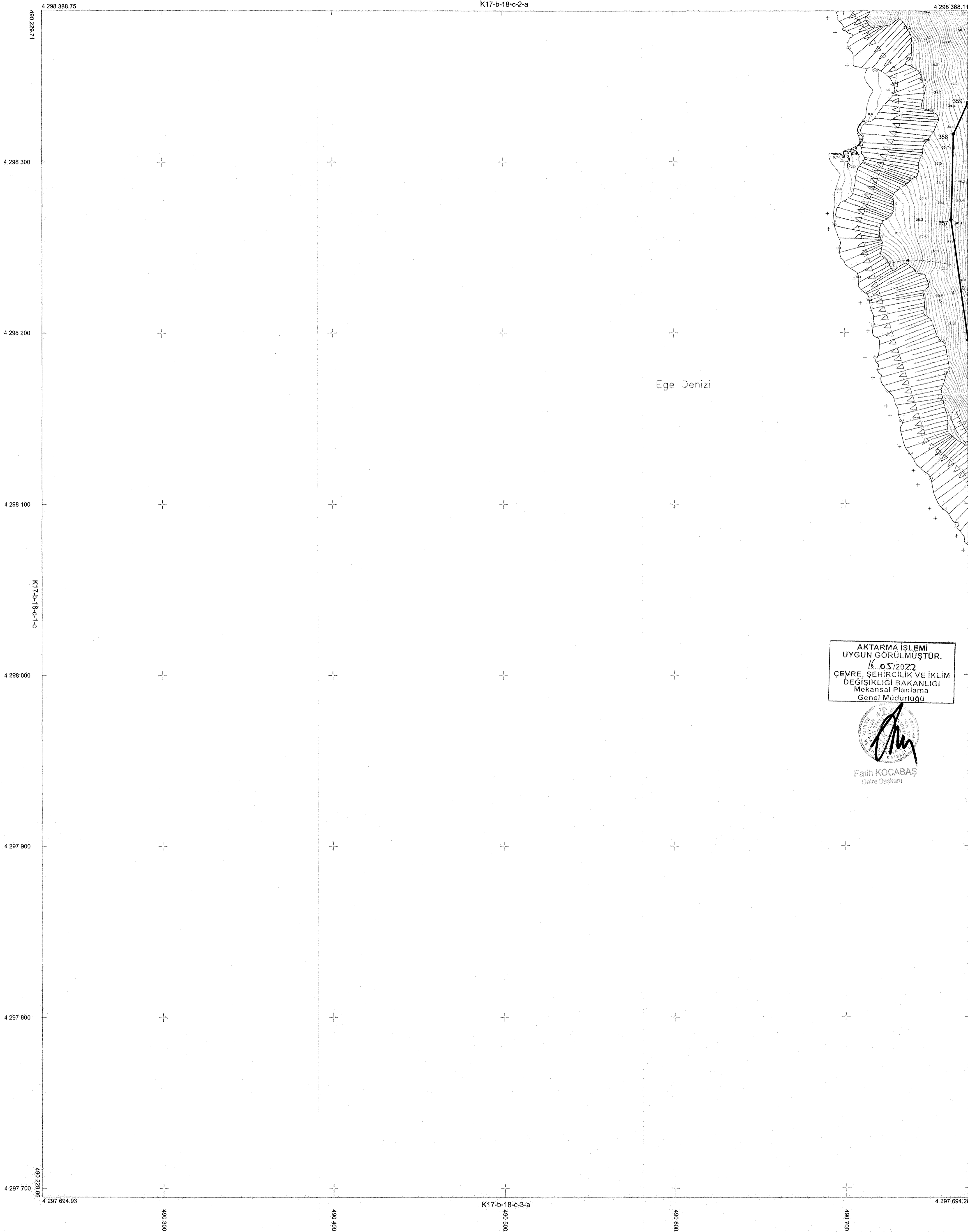
KONTROL  
İBB HALIHAZIR HARITA VE APLİKASYON ŞUBE MÜDÜRLÜĞÜ  
Serdar GÜL  
Harita Mühendisi  
Enayir TERİ  
Harita Mühendisi  
Neyiş KESEKİ  
Harita Mühendisi

ONAY  
Yüklenici Kayit Harita Planlama Müh. Ltd.Şti.  
tarafından yapılan 02 adet fotogrametrik harita  
incelendi ve onandı.  
Mustafa Tunç SOYER  
Büyükşehir Belediye Başkanı Y.  
Ömer GÜNGÖRÜMÜŞ  
Harita ve CBS Dairesi Başkanı V.  
06.03.2022



İLİZMİR

URLA  
K17-b-18-c-2-d  
K17-b-18-c-2-a



AKTARMA İŞLEMİ  
UYGUN GÖRÜLMÜŞTÜR.  
14.05/2022  
ÇEVRE, ŞEHİRCİLİK VE İKLİM  
DEĞİŞİKLİĞİ BAKANLIĞI  
Mekansal Planlama  
Genel Müdürlüğü

Fatih KOCABAS  
Daire Başkanı

(356...-359) noktaları arası KKÇ;  
1/1000 ölçekli K17-B-18-C-2-D  
nolu halihazır harita üzerinde  
bulunan 03/04/2009 tarihinde  
Mülga Bayındırlık ve İskan Bakanlığına  
onaylı KKÇ'den;  
doğru olarak aktarılmıştır.  
Har.Müh. M.G.Yılmaz  
Jeo.Müh. S.Becer  
Zir.Müh. D.Kır  
Şehir Pln. B.Doğan  
İnş. Müh. B.Yıldız

A. Gözde ÖZBEY  
İmar ŞB Md. Müdür Yard.  
Dr. Zühre ÇAM  
Müdür Yard.

22/03/2022

ONAY  
  
Çevre, Şehircilik ve İklim Değişikliği  
II Müdürü

01					17
06					
11	B				
16					
21	22	23	24	25	

Koordinatlar ve pafta bölünmesi  
en son güncellenen TÜRİEP'a göre  
2005.0 eşiğinde, GRSS0 eşiğinde ve  
Transversal Mercator (TM) izdüşümünde  
düzenlenmiştir.  
20.08.2020 tarihinde pafta renkleri havai  
fotoğraflardan üretilmiştir.  
Yapılar çata sınırından çizilmiştir.  
Yüklenici Firma: Kaşif Harita Mh. Ltd. Şti.

MESUL MÜHENDİS  
  
Köksal KOÇ  
Harita Mühendisi

1:1000

KONTROL  
BB HALIHAZIR HARITA VE APLİKASYON ŞUBE MÜDÜRLÜĞÜ  
  
Serdar GÜL Harita Mühendisi / Emrah TEPE Harita Mühendisi / Yılmaz KEŞERCİ Harita Mühendisi

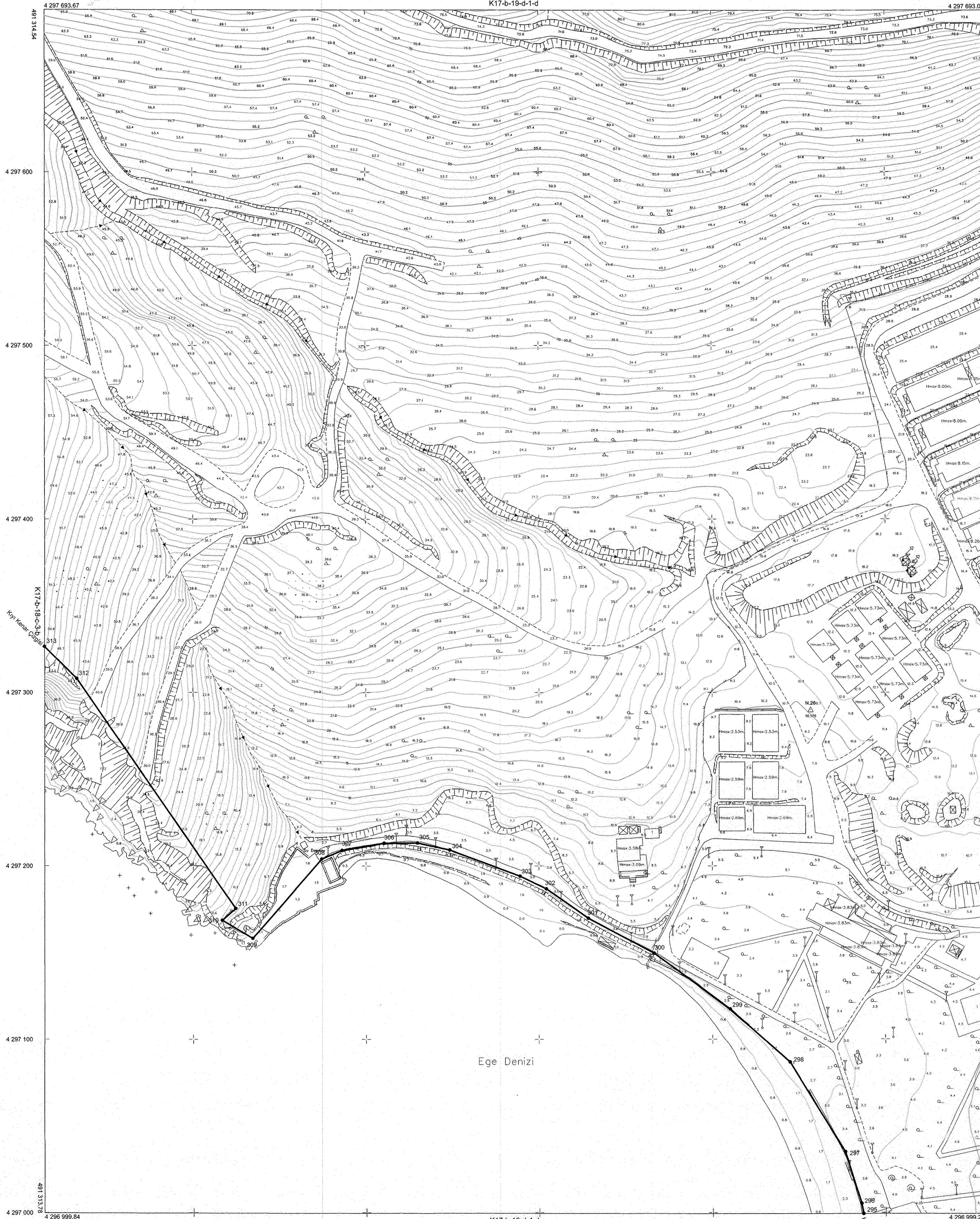
ONAY  
Yüklenici Kaşif Harita Planlama Mh. Ltd. Şti.  
tarafından yapılan 1/2 ölçekli fotoğraflar harita  
incelendi ve onandı.  
Mustafa Tunç SOYER  
Büyükşehir Belediye Başkanı Y.  
Ömer GÜNGÖR MÜŞ  
Harita ve CBS Dairesi Başkanı V.



İL:İZMİR

URLA  
K17-b-19-d-4-a

K17-b-19-d-1-d



AKTARMA İŞLEMİ  
UYGUN GÖRÜLMÜŞTÜR.  
16.05/2022  
ÇEVRE, ŞEHİRCİLİK VE İKLİM  
DEĞİŞİKLİĞİ BAKANLIĞI  
Mekansal Planlama  
Genel Müdürlüğü

Faik KOCABAS  
Daire Başkanı

(295-...-313) noktaları arası KKÇ;  
1/1000 ölçekli K17-B-19-D-4-A  
nolu halihazır harita üzerinde  
bulunan 03/04/2009 tarihinde  
Mülga Bayındırlık ve İskan Bakanlığınca  
onaylı KKÇ'den;  
doğru olarak aktarılmıştır.  
Har.Müh. M.G.Yılmaz  
Jeo.Müh. S.Becer  
Zir.Müh. D.Kir  
Şehir Pln. B.Doğan  
İnş. Müh. B.Yıldız

A.Gözde ÖZBEY  
İmar Şefi  
Dr.Zühre ÇAM  
Müdür Yard.

22.05/2022

ONAY

Çevre, Şehircilik ve İklim Değişikliği  
İl Müdürlüğü

01	17
06	
11	B
16	
21	22 23 24 25

Koordinatlar ve pafta bölünmesi  
en son güncelleme TÜRKİYE başlı  
2005.6 epejında, GRS80 elipsoidi ve  
Transversal Mercator (TM) izdüşümünde  
düzenlenmiştir.

20.08.2020 tarihinde çekilen renkli hava  
fotoğraflarından üretilmiştir.  
Yapılar çati sınırından çizilmiştir.  
Yüklenici Firma:Kayit Harita Müh.Ltd.Şti.

MESUL MÜHENDİS  
  
Kemal KOC  
Harita Mühendisi

1:1000

KONTROL  
İBB HALHAZIR HARITA VE APLİKASYON ŞUBE MÜDÜRLÜĞÜ  
  
Harita Mühendisi Harita Mühendisi Harita Mühendisi

ONAY  
Yüklenici Kayit Harita Planlama Mh. Ltd.Şti.  
tarafından yapılan 02 adet fotogramerik harita  
incelenmiş ve onandı.  
Mustafa Tunç SOYER  
Büyükşehir Belediye Başkanı Y.  
Ömer GÜNGÖRÜMÜŞ  
Harita ve CBS Dairesi Başkanı V.

İLİZMİR

URLA  
K17-b-19-d-1-a

K17-b-19-a-4-d

4 299 080.74

431 316.06

4 299 000

4 298 900

4 298 800

4 298 700

4 298 600

4 298 500

4 298 400

4 299 081.32

K17-b-18-a-2-b

4 298 387.49

01	17
06	18
11	19
16	20
21	21
22	22
23	23
24	24
25	25

Koordinatlar ve pafta bölünmesi en son güncellenmiş TÜRKİYE'ye bağlı 2005.0 epejünde, GRS80 efsosü ve Transversal Mercator (TM) izdüşümünde düzenlenmiştir.

20.08.2020 tarihinde çekilen renkli hava fotoğraflarından üretilmiştir. Yapılar çati sınırlarından çizilmiştir.

Yüklenici Firma: Kayi Harita Müh. Ltd. Şti.

MESUL MÜHENDİS

Kırcal KOC  
Harita Mühendisi

1:1000

Ege Denizi

Karaağaç Koyu

Bu pafta üzerine, 1/1000 ölçekli, 201-4B no.lu pafta üzerinden, Bakanlık 27.03.1985 sayılı tktg. nin, (438-439-440) ve (442-14-15-444) no.lu noktalar arasını, daki bölümleri iptal edilerek, iptal edilen bölümlerde (438-440) ve (442-143-444) no.lu noktalar arasında

12/01/2022 Valiliğine oluşturulan komisyonca tespit edilen ve valilikçe uygun görülen kıyı kenar çizgisi, 3021 sayılı Kıyı Kanununun 8.maddesi Uyarınca onaylandı  
16.05.2022

ÇEVRE, ŞEHİRCİLİK VE İKLİM DEĞİŞİKLİĞİ BAKANLIĞI Mekansal Planlama Genel Müdürlüğü

Fatih KOCABAŞ  
Daire Başkanı

AKTARMA İŞLEMİ  
UYGUN GÖRÜLMÜŞTÜR.  
16.05.2022  
ÇEVRE, ŞEHİRCİLİK VE İKLİM DEĞİŞİKLİĞİ BAKANLIĞI  
Mekansal Planlama  
Genel Müdürlüğü

Fatih KOCABAŞ  
Daire Başkanı

(438...442-14-15-444...447)  
noktaları arası KKÇ;  
1/1000 ölçekli 2014B nolu  
halihazır harita üzerinde bulunan  
27/03/1985 tarihinde İller Bankası  
Genel Md'nce onaylı KKÇ'den;  
doğru olarak aktarılmıştır.

Har. Müh. M.G. Yılmaz  
Jeo. Müh. S. Becer  
Zir. Müh. D. Kir  
Şehir Pln. B. Doğan  
İnş. Müh. B. Yıldız

A. Gözde ÖZBEY  
İmar Şb. Md.

Dr. Zühre ÇAM  
Müdür Yard.

... / ... / 2022

O N  
Fatih KOCABAŞ  
Daire Başkanı

Çevre, Şehircilik ve İklim Değişikliği  
İl Müdürü

Kıyı Kenar Çizgisi

ONAY

Yüklenici Kayi Harita Planlama Müh. Ltd. Şti.  
tarafından yapılan 92 adet fotogrametrik harita  
incelenmiş ve onaydır.

Mustafa Tunç SOYER  
Büyükşehir Belediye Başkanı Y.  
Ömer GÜNGÖRÜMÜŞ  
Harita ve CBS Dairesi Başkanı V.

16.05.2022

KONTROL

İBB HALİHAZIR HARİTA VE APLİKASYON ŞUBE MÜDÜRLÜĞÜ

Senar GÖL  
Harita Mühendisi


Emrah TERE  
Harita Mühendisi

Aray KESEKÇİ  
Harita Mühendisi

İLİZMİR

URLA  
K17-b-19-d-1-b

K17-b-19-a-4-c




Ege Denizi

Karaağaç Koyu

Bu esasa göre 1/1000 ölçekli 201-418 nolu pafta üzerindeki 23.03.1985 onaylı kkt'nin (448-16-450) nolu noktalar 2022 yılında belirlenmiş 16.05.2022 tarihli kkt ile değiştirilerek iptal edilmiş ve 448-449-450 nolu noktalar arasında

AKTARMA İŞLEMİ  
UYGUN GÖRÜLMÜŞTÜR.  
16.05.2022  
ÇEVRE, ŞEHİRCİLİK VE İKLİM  
DEĞİŞİKLİĞİ BAKANLIĞI  
Mekansal Planlama  
Genel Müdürlüğü

  
Fatih KOCABAS  
Daire Başkanı

17.05.2022 tarihinde  
oluşturulan komisyonca  
değerlendirilen ve valilikçe  
uygun görülen kıyı kenar  
çizgisi 3621 sayılı Kıy  
Korunumunun 5 maddesi  
üzerinde onaylandı.  
16.05.2022  
ÇEVRE, ŞEHİRCİLİK VE İKLİM  
DEĞİŞİKLİĞİ BAKANLIĞI  
Mekansal Planlama  
Genel Müdürlüğü


  
Fatih KOCABAS  
Daire Başkanı

(447-448) noktaları arası KKÇ;  
1/1000 ölçekli 2014B nolu halihazır  
harita üzerinde bulunan 27/03/1985  
tarihinde İller Bankası Gn. Md.'nce  
onaylı KKÇ'den;  
(448-16-450) noktaları arası KKÇ;  
1/1000 ölçekli 2014C nolu halihazır  
harita üzerinde bulunan 27/03/1985  
tarihinde İller Bankası Gn. Md.'nce  
onaylı KKÇ'den;  
doğru olarak aktarılmıştır.


Har.Müh. M.G.Yılmaz  
Jeo.Müh. S.Becer  
Zir.Müh. D.Kir  
Şehir Pln. B.Doğan  
İnş. Müh. B.Yıldız


A.Gözde ÖZBEY  
İmar Şu.Md.  
Dr.Zühre ÇAM  
Müdür Yard.


... / ... / 2022


  
Ömer ALBAYRAK  
Vali a.  
Çevre, Şehircilik ve İklim Değişikliği  
İl Müdürü

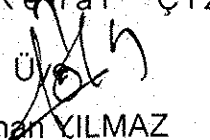
Kıyı Kenar Çizgisi Tespit Komisyonu

 Sibel BECER  
Jeoloji Müh.

 M. Gökhan YILMAZ  
Harita Müh.


 Didem KIR  
Ziraat Müh.

 Burcu DOĞAN  
Şehir Plancısı

 Bahattin YILDIZ  
İnşaat Müh.


Koordinatlar ve pafta bölünmesi  
en son güncellenmiş TÜREK'a bağlı  
2005.0 epiğunda, GRS80 elipsoidi ve  
Transversal Mercator (TM) izdüşümünde  
düzenlenmiştir.  
20.08.2020 tarihinde çekilen renkli hava  
fotoğraflarından üretilmiştir.  
Yapılar çatı sınırından çizilmiştir.  
Yüklenici Firma: Kayıf Harita Müh.Ltd.Şti.

01					
06					
11	B				
16					
21	22	23	24	25	

MESUL MÜHENDİS  
  
Köksal KOÇ  
Harita Mühendisi

1:1000

KONTROL  
İBB HALİHAZIR HARİTA VE APLİKASYON ŞUBE MÜDÜRLÜĞÜ  
 Serdar GÜL  
Harita Mühendisi  
 Emrah TEPE  
Harita Mühendisi  
 Hüseyin KESERCİ  
Harita Mühendisi

ONAY  
Yüklenici Kayıf Harita Planlama Müh. Ltd.Şti.  
tarafından yapılan 50 adet topografik harita  
incelendi ve onaydır.  
Mustafa Tunç SOYER  
Büyükşehir Belediye Başkanı Y.  
Ömer GÜNGÖRMOŞ  
Harita ve CBS Dairesi Başkanı V.  
06.08.2021  


İLİZMİR

URLA  
K17-b-19-d-1-c  
K17-b-19-d-1-b

Karaağaç Koyu



(450...-453) noktaları arası KKÇ;  
1/1000 ölçekli 2014C nolu halihazır  
harita üzerinde bulunan 27/03/1985  
tarihinde İller Bankası Genel Md.'nce  
onaylı KKÇ'den;

(453...-461) noktaları arası KKÇ;  
1/1000 ölçekli 2013D nolu halihazır  
harita üzerinde bulunan 27/03/1985  
tarihinde İller Bankası Genel Md.'nce  
onaylı KKÇ'den;

doğru olarak aktarılmıştır.

Har.Müh. M.G.Yılmaz

Jeo.Müh. S.Becer

Zir.Müh. D.Kir

Şehir Pln. B.Doğan


İnş. Müh. B.Yıldız

A.Gözde ÖZBEY

İmar Şb.Md. Dr.Zühre ÇAM

Müdür Yard.

22.03/2022



Çevre, Şehircilik ve İklim Değişikliği  
İl Müdürü

AKTARMA İŞLEMİ  
UYGUN GÖRÜLMÜŞTÜR.  
06.03/2022  
ÇEVRE, ŞEHİRCİLİK VE İKLİM  
DEĞİŞİKLİĞİ BAKANLIĞI  
Mekansal Planlama  
Genel Müdürlüğü



Fatih KOCABAŞ  
Daire Başkanı

01					
06					
11	B				
16					
21	22	23	24	25	

1	2
3	4
5	6

Koordinatlar ve pafta bölünmesi  
en son güncellenmiş TUREP'e bağlı  
2005.0 epöğünde, GRSD elipsoidi ve  
Transversal Mercator (TM) izdüşümünde  
gösterilmiştir.  
20.08.2020 tarihinde çekilen renkli hava  
fotoğraflarından oluşturulmuştur.  
Yapılar çatı sınırından çizilmiştir.  
Yüklenici Firma: Kayış Harita Mh. Ltd. Şti.

MESUL MÜHENDİS  
Köknel KOC  
Harita Mühendisi

1:1000

KONTROL  
İBB HALHAZIR HARITA VE APLİKASYON ŞUBE MÜDÜRLÜĞÜ  
Serdar GÜL  
Harita Mühendisi

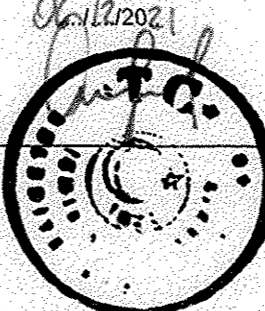
Emrah TEPE  
Harita Mühendisi

Arayış KESEKÇİ  
Harita Mühendisi

ONAY

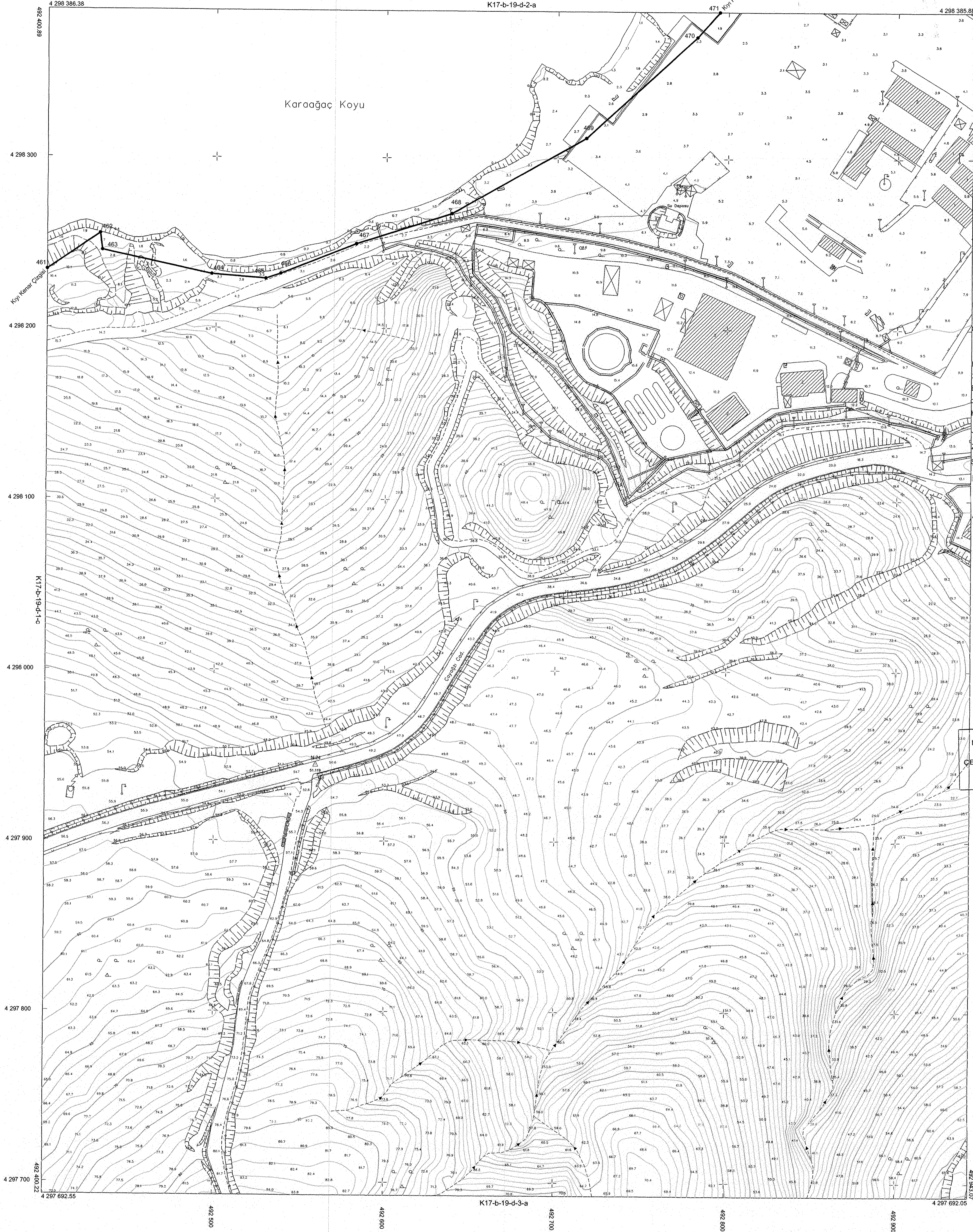
Yüklenici Kayış Harita Planlama Mh. Ltd. Şti.  
tarafından yapılan 1:2 ölçekli fotogrametrik harita  
incelenmiş ve onaydır.

Mustafa Tunç SOYER  
Büyükşehir Belediye Başkanı V.  
Ömer GÜNGÖRMOŞ  
Harita ve CBS Dairesi Başkanı V.



İL:İZMİR

URLA  
K17-b-19-d-2-d  
K17-b-19-d-2-a



(461-...464) ve (467-...471)  
noktaları arası KKÇ;  
1/1000 ölçekli 2013D nolu halihazır harita  
halihazır harita üzerinde bulunan  
27/03/1985 tarihinde İller Bankası  
Genel Md.nce onaylı KKÇ'den;  
(464-...467) noktaları arası KKÇ;  
1/1000 ölçekli K17B19D2D nolu  
halihazır harita üzerinde bulunan  
23/07/2012 tarihinde Çevre ve Şehircilik  
Bakanlığınca onaylı KKÇ'den;  
Doğru olarak aktarılmıştır.  
Har.Müh. M.G.Yılmaz  
Geo.Müh. S.Becer  
Zir.Müh. D.Kir  
Şehir Pln. B.Doğan  
İnş. Müh. B.Yıldız  
A.Gözde ÖZBEY Dr.Zühre ÇAM  
İmar ŞB.Md. Müdür Yard.

22.03/2022

ONAY  
K17-b-19-d-3-c  
Omer ALIYER  
Vali a.  
Çevre, Şehircilik ve İklim Değişikliği  
İl Müdürü

AKTARMA İŞLEMİ  
UYGUN GÖRÜLMÜŞTÜR.  
10.03/2022  
ÇEVRE, ŞEHİRCİLİK VE İKLİM  
DEĞİŞİKLİĞİ BAKANLIĞI  
Mekansal Planlama  
Genel Müdürlüğü

Fatih KOCABAŞ  
Daire Başkanı

01	17
06	
11	B
16	
21	22 23 24 25

Koordinatlar ve pafta bölünmesi  
en son güncellenmiş TÜREP'e bağlı  
2005.0' ölçekli, GRSS0 alpsidisi ve  
Transversal Mercator (TM) izdüşümünde  
düzenlenmiştir.

20.08.2020 tarihinde çekilen renkli hava  
fotoğraflarından üretilmiştir.  
Yapılar çalı sarısından çizilmiştir.


Yükmenli Firmsağı Harita Müh.Ltd.Şti.

MESUL MÜHENDİS  
Kökral KOÇ  
Harita Mühendisi

1:1000

KONTROL  
İBB HALHAZIR HARITA VE APLİKASYON ŞUBE MÜDÜRÜ  
Serdar GÜL Emrah TEPE Ayşel KESER  
Harita Mühendisi Harita Mühendisi Harita Mühendisi

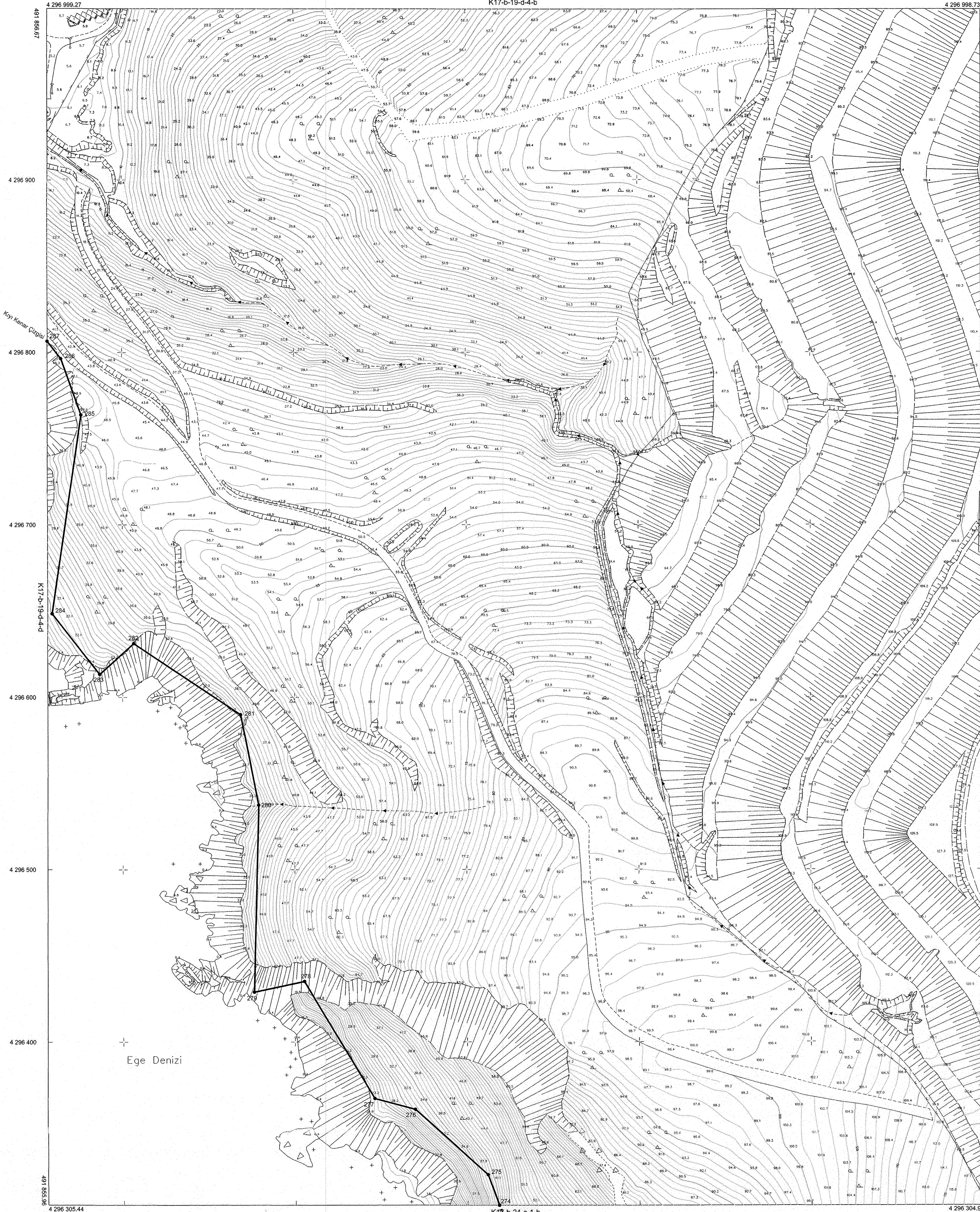
ONAY  
Yükmenli Firmsağı Harita Müh.Ltd.Şti.  
tarafından yapılan 52 adet fotoğrafların harita  
içerildiği ve onandığı.  
Mustafa Tunç SOYER  
Büyükşehir Belediye Başkanı Y.  
Omer GÜNGÖRMAŞ  
Harita ve CBS Dairesi Başkanı V.  
06.11.2022



İL:İZMİR

URLA  
K17-b-19-d-4-c

K17-b-19-d-4-b



AKTARMA İŞLEMİ  
UYGUN GÖRÜLMÜŞTÜR.

16.10.2022  
ÇEVRE, ŞEHİRCİLİK VE İKLİM  
DEĞİŞİKLİĞİ BAKANLIĞI  
Mekansal Planlama  
Genel Müdürlüğü



Fatih KOCABAŞ  
Daire Başkanı

(274-...-287) noktaları arası KKÇ;  
1/1000 ölçekli K17-B-19-D-4-C  
nolu halihazır harita üzerinde  
bulunan 03/04/2009 tarihinde  
Mülga Bayındırık ve İskan Bakanlığınca  
onaylı KKÇ'den  
doğru olarak aktarılmıştır.

Har.Müh. M.G.Yılmaz  
Jeo.Müh. S.Becer  
Zir.Müh. D.Kir  
Şehir Pln. B.Doğan  
İnş. Müh. B.Yıldız

A.Gözde ÖZBEY  
İmar Şef. Md. Müdür Yard.

22.10.2022



Çevre, Şehircilik ve İklim Değişikliği  
İl Müdürü

01	17
06	
11	B
16	
21	22 23 24 25

Koordinatlar ve pafta bölünmesi en son güncellenmiş TÜREK'e bağlı 2005.0 epejında, GRSS0 elipsoidi ve Transversal Mercator (TM) izdüşümünde gösterilmiştir.  
20.08.2020 tarihinde çekilen renkli hava fotoğraflarından alınmıştır.  
Yapılar çatı sınırından çizilmiştir.


Yüklenici Firma:Kapil Harita Müh.Ltd.Şti.

MESUL MÜHENDİS  
Kökül KOC  
Harita Mühendisi

1:1000

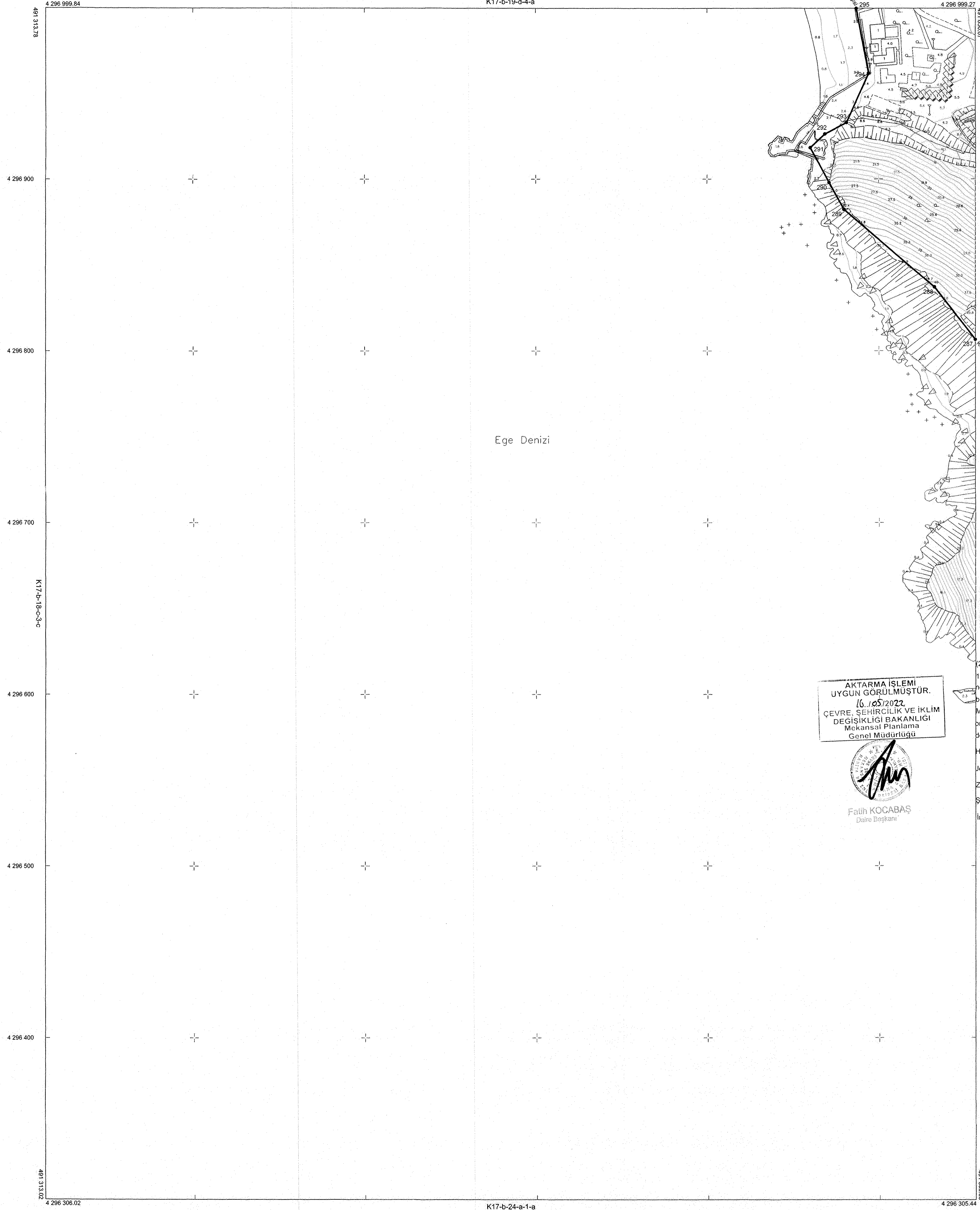
KONTROL  
İBB HALIHAZIR HARITA VE APLİKASYON SUBE MÜDÜRLÜĞÜ  
Serdar GÜL  
Harita Mühendisi

ONAY  
Yüklenici Kapil Harita Planlama Mh. Ltd.Şti.  
tarafından yapılan 92 adet fotogrametrik harita  
incelendi ve onandı.  
Mustafa Tunç SOYER  
Büyükşehir Belediye Başkanı Y.  
Ömer GÜNGÖRÜMÜŞ  
Harita ve CBS Dairesi Başkanı V.



İL:İZMİR

URLA  
K17-b-19-d-4-d  
K17-b-19-d-4-a



AKTARMA İŞLEMİ  
UYGUN GÖRÜLMÜŞTÜR.  
16.10.2022  
ÇEVRE, ŞEHİRCİLİK VE İKLİM  
DEĞİŞİKLİĞİ BAKANLIĞI  
Mekansal Planlama  
Genel Müdürlüğü

Fatih KOCABAŞ  
Daire Başkanı

(287-...-295) noktaları arası KKÇ;  
1/1000 ölçekli K17-B-19-D-4-D  
holu halihazır harita üzerinde  
bulunan 03/04/2009 tarihinde  
Mülga Bayındırlık ve İskan Bakanlığınca  
onaylı KKÇ'den;  
Doğru olarak aktarılmıştır.  
Har. Müh. M.G. Yılmaz  
Geo. Müh. S. Becer  
Zir. Müh. D. Kir  
Şehir Pln. B. Doğan  
İng. Müh. B. Yıldız  
A. Gözde ÖZBEY Dr. Zühre ÇAM  
İmar Şb. Md. Müdür Yard.

22.10.2022

Ö. N. K. C.  
Onay: ÖZBEY  
Vali

Çevre, Şehircilik ve İklim Değişikliği  
İl Müdürü

01					17
06					
11					
16					
21	22	23	24	25	


Koordinatlar ve pafta bölünmesi  
en son güncellenmiş TÜREFAE bağı  
2005.0 epeğinde, GRS80 elipsoidi ve  
Transversal Mercator (TM) izdüşümünde  
düzenlenmiştir.  
20.08.2020 tarihinde çekilen renkli hava  
fotoğraflarından üretilmiştir.  
Yapılar çukurluklardan çıkarılmıştır.  
Yüklenici Firma: Kayip Harita Müh. Ltd. Şti.

MESUL MÜHENDİS  
Kırsal KOC  
Harita Mühendisi

1:1000

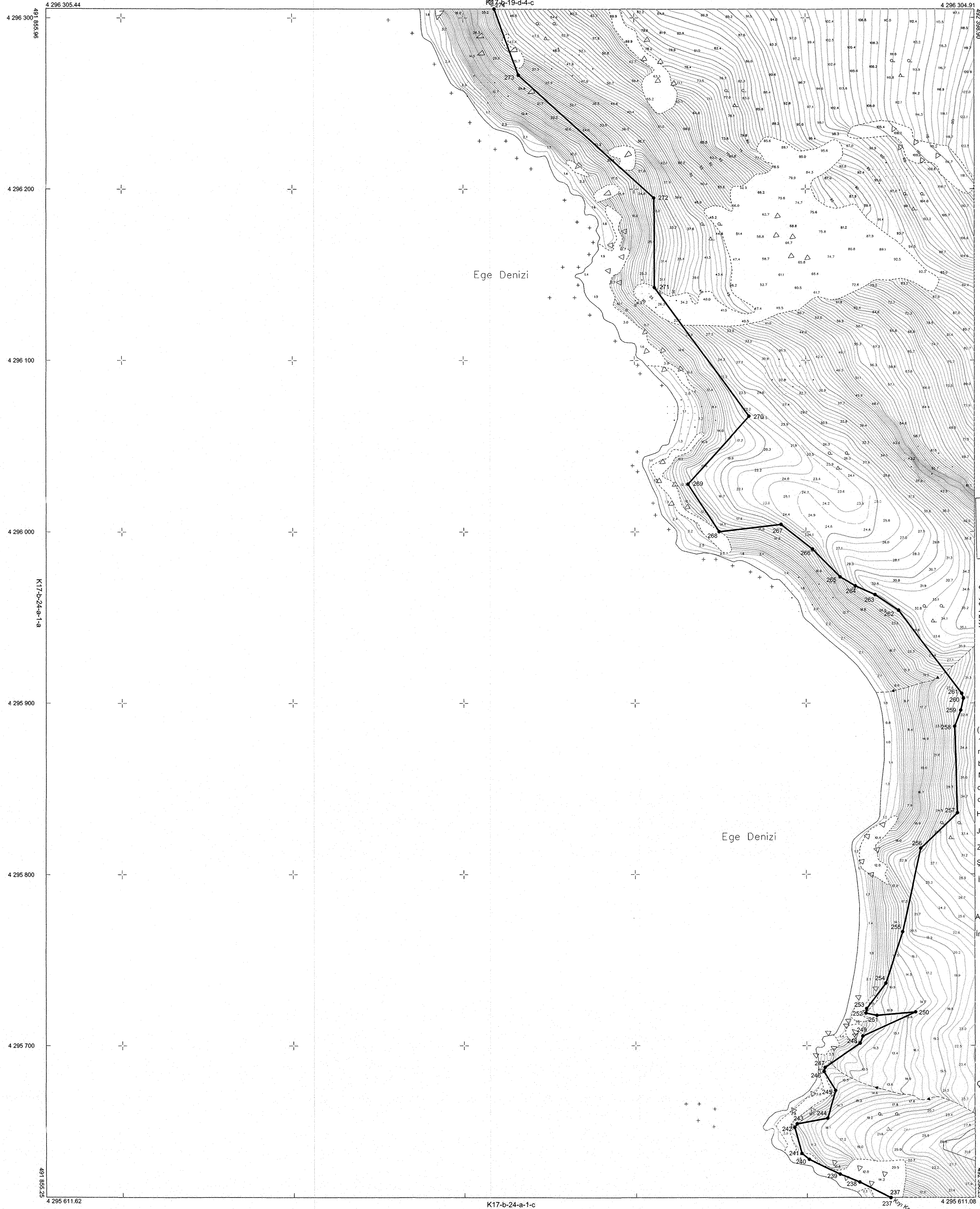
KONTROL  
İBB HALIHAZIR HARİTA VE APLİKASYON ŞUBE MÜDÜRLÜĞÜ  
Serdar GÖL Emrah TEPE Yılmaz MESERCİ  
Harita Mühendisi Harita Mühendisi Harita Mühendisi

ONAY  
Yüklenici Kayip Harita Planlama Müh. Ltd. Şti.  
tarafından yapılan 92 adet fotogrametrik harita  
incelenmiş ve onaydır.  
Mustafa Tunç SOYER  
Büyükşehir Belediye Başkanı Y.  
Ömer GÜNGÖRMÜŞ  
Harita ve CBS Dairesi Başkanı V.  
06.10.2022



İL:İZMİR

URLA  
K17-b-24-a-1-b



AKTARMA İŞLEMİ  
UYGUN GÖRÜLMÜŞTÜR.  
16.10.2022  
ÇEVRE, ŞEHİRCİLİK VE İKLİM  
DEĞİŞİKLİĞİ BAKANLIĞI  
Mekansal Planlama  
Genel Müdürlüğü



Falih KOCABAŞ  
Daire Başkanı

(237...-274) noktaları arası KKÇ;  
1/1000 ölçekli K17-B-24-A-1-B  
nolu halihazır harita üzerinde  
bulunan 03/04/2009 tarihinde  
Mülga Bayındırlık ve İskan Bakanlığınca  
onaylı KKÇ'den;  
doğru olarak aktarılmıştır.

Har.Müh. M.G.Yılmaz  
Jeo.Müh. S.Becer  
Zir.Müh. D.Kir  
Şehir Pln. B.Doğan  
İnş. Müh. B.Yıldız

A. Gözde ÖZBEY Dr. Zühre ÇAM  
İmar Müdürü Müdür Yard.

22.10.2022



Çevre, Şehircilik ve İklim Değişikliği  
İl Müdürü

01	17
06	
11	B
16	
21	22 23 24 25

1	2
3	4
5	6


Koordinatlar ve pafta bölünmesi  
en son güncellenmiş TÜREFAE bağı  
2005.0 epeğinde, GRS80 ellipsoidi ve  
Transversal Mercator (TM) izdüşümünde  
Güncellenmiştir.  
20.08.2020 tarihinde çekilen renkli hava  
fotoğraflarından üretilmiştir.  
Yapılar çelti sınırından çizilmiştir.  
Yüklenici Firma: Kaşif Harita Müh. Ltd. Şti.

MESUL MÜHENDİS  
Köksal KOÇ  
Harita Mühendisi

1:1000

KONTROL  
İBB HALHAZIR HARİTA VE APLİKASYON ŞUBE MÜDÜRLÜĞÜ  
Serdar GÜL Emrah TEPER Yiğit MESERCI  
Harita Mühendisi Harita Mühendisi Harita Mühendisi

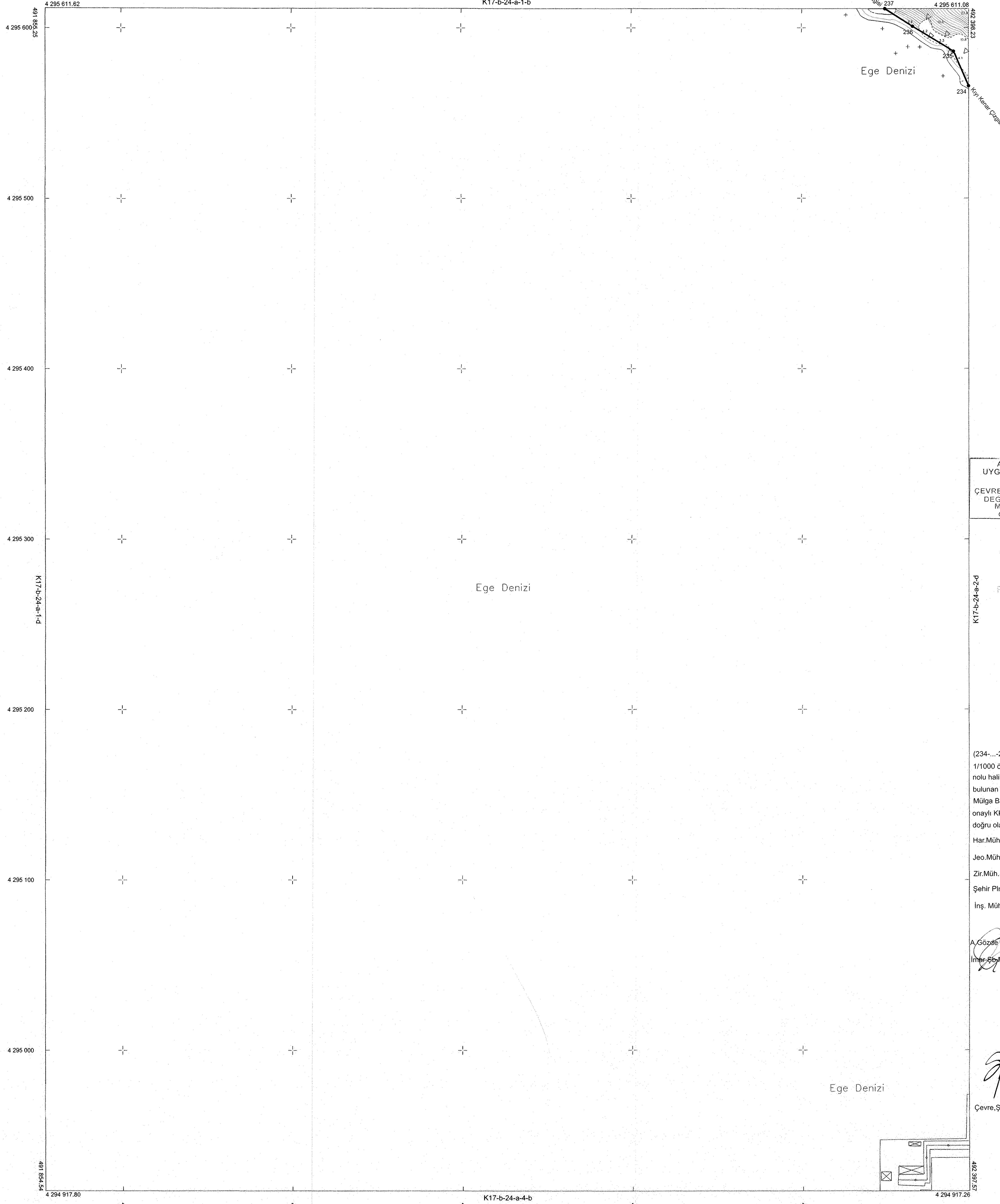
ONAY  
Yüklenici Kaşif Harita Planlama Müh. Ltd. Şti.  
tarafından yapılan 1/2 adet fotogrametrik harita  
incelendi ve onandı.  
Mustafa Tunç SOYER  
Büyükşehir Belediye Başkanı Y.  
Ömer GÜNGÖRMOŞ  
Harita ve CBS Dairesi Başkanı V.  
06.10.2022





İL:İZMİR

URLA  
K17-b-24-a-1-c  
K17-b-24-a-1-b



AKTARMA İŞLEMİ  
UYGUN GÖRÜLMÜŞTÜR.  
16.05.2022  
ÇEVRE, ŞEHİRCİLİK VE İKLİM  
DEĞİŞİKLİĞİ BAKANLIĞI  
Mekansal Planlama  
Genel Müdürlüğü

Fatih KOCABAS  
Daire Başkanı

K17-b-24-a-2-4

(234-...-237) noktaları arası KKÇ:  
1/1000 ölçekli K17-B-24-A-1-C  
nolu halihazır harita üzerinde  
bulunan 03/04/2009 tarihinde  
Mülga Bayındırlık ve İskan Bakanlığınca  
onaylı KKÇ'den;  
doğru olarak aktarılmıştır.

Har.Müh. M.G.Yılmaz  
Jeo.Müh. S.Becer  
Zir.Müh. D.Kir  
Şehir Pln. B.Doğan  
İnş. Müh. B.Yıldız

A.Gözde ÖZBEY  
İmar Şb.Md.  
Dr.Zühre ÇAM  
Müdür Yard.

22.05.2022

Vali a.

Çevre,Şehircilik ve İklim Değişikliği  
İl Müdürü

01	02	03	04	05	06	07	08	09	10	11	12	13	14	15	16	17
21	22	23	24	25	26	27	28	29	30	31	32	33	34	35	36	37

1	2
3	4
5	6

Koordinatlar ve pafta bölünmesi  
en son güncellenmiş TUREP'e bağlı  
2005.0 ayağında, GRS80 elipsoidi ve  
Transversal Mercator (TM) izdüşümüne  
düzenlenmiştir.

20.08.2020 tarihinde çekilen renkli hava  
fotoğraflarından üretilmiştir.  
Yapılar çatı sınırından çizilmiştir.


Yüklenici Firma:Kaşif Harita Mh. Ltd. Şti.

MESUL MÜHENDİS  
  
Kokan KOÇ  
Harita Mühendisi

1:1000

KONTROL  
İBB HALİHAZIR HARİTA VE APLİKASYON ŞUBE MÜDÜRLÜĞÜ  
  
Serdar GÖL Harita Mühendisi / Emrah TEPE Harita Mühendisi / Vivesel KEŞERÇİ Harita Mühendisi

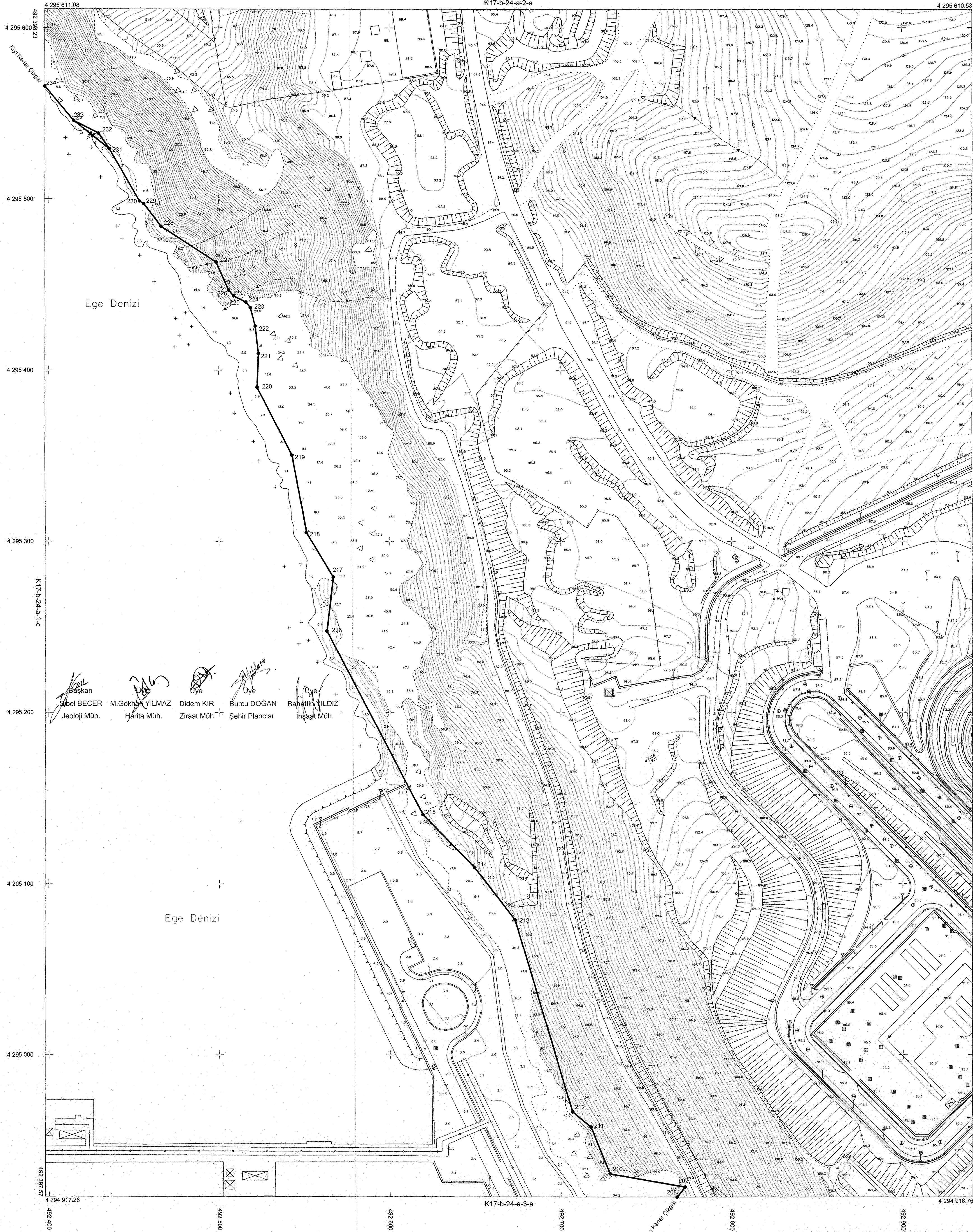
ONAY  
Yüklenici Kaşif Harita Planlama Mh. Ltd.Şti.  
tarafından yapılan 92 adet fotogrametrik harita  
incelendi ve onandı.  
Mustafa Tunç SOYER  
Büyükşehir Belediye Başkanı Y.  
Ömer GÜNGÖR MÜŞ  
Harita ve CBS Dairesi Başkanı V.  
06/11/2021



İL:İZMİR

URLA  
K17-b-24-a-2-d

K17-b-24-a-2-a



01	17
06	18
11	19
16	20
21	21
22	22
23	23
24	24
25	25

Koordinatlar ve pafta bölünmesi en son güncellenmiş TÜREFAE bagli 2005.0 epeğında, GR80 elipsoid ve Transversal Mercator (TM) izoğimlinde gösterilmiştir.

20.08.2020 tarihinde çekilen renkli hava fotoğraflardan çizilmiştir. Yapılar çati sırtından çizilmiştir.


Yüklenici Firma:Kapli Harita Müh.Ltd.Şti.

MESUL MÜHENDİS  
Köknel KOC  
Harita Mühendisi

1:1000

KONTROL  
İBB HALHAZIR HARİTA VE APLİKASYON ŞUBE MÜDÜRLÜĞÜ  
Serdar GÖL  
Harita Mühendisi  
Emrah TERİS  
Harita Mühendisi  
Yüksel KESERCI  
Harita Mühendisi

ONAY  
Yüklenici Kapli Harita Planlama Müh. Ltd.Şti.  
tarafından yapılan 02 adet fotogrametrik harita  
incelenmiş ve onaylanmıştır.  
Mustafa Tunç SOYER  
Büyükşehir Belediye Başkanı V.  
Ömer GÜNGÖRMOŞ  
Harita ve CBS Dairesi Başkanı V.  
06/12/2022



AKTARMA İŞLEMİ  
UYGUN GÖRÜLMÜŞTÜR.  
16.10.2022  
ÇEVRE, ŞEHİRCİLİK VE İKLİM  
DEĞİŞİKLİĞİ BAKANLIĞI  
Mekansal Planlama  
Genel Müdürlüğü



Fatih KOCABAS  
Daire Başkanı

K17-b-24-a-2-c

(208-208-231-233-234)

noktaları arası KKK;

1/1000 ölçekli K17-B-24-A-2-D nolu

halihazır harita üzerinde bulunan

25/12/2009 tarihinde Mülga Bayındırlık

ve İskan Bakanlığınca onaylı KKK'den

doğru olarak aktarılmıştır.

Har.Müh. M.G.Yılmaz

Jeo.Müh. S.Becer

Zir.Müh. D.Kir


Şehir Pln. B.Doğan

İnş. Müh. B.Yıldız

A.Gözde ÖZBEY  
İmar Şu.Mü.

Dr.Zühre ÇAY  
Müdür Yard.

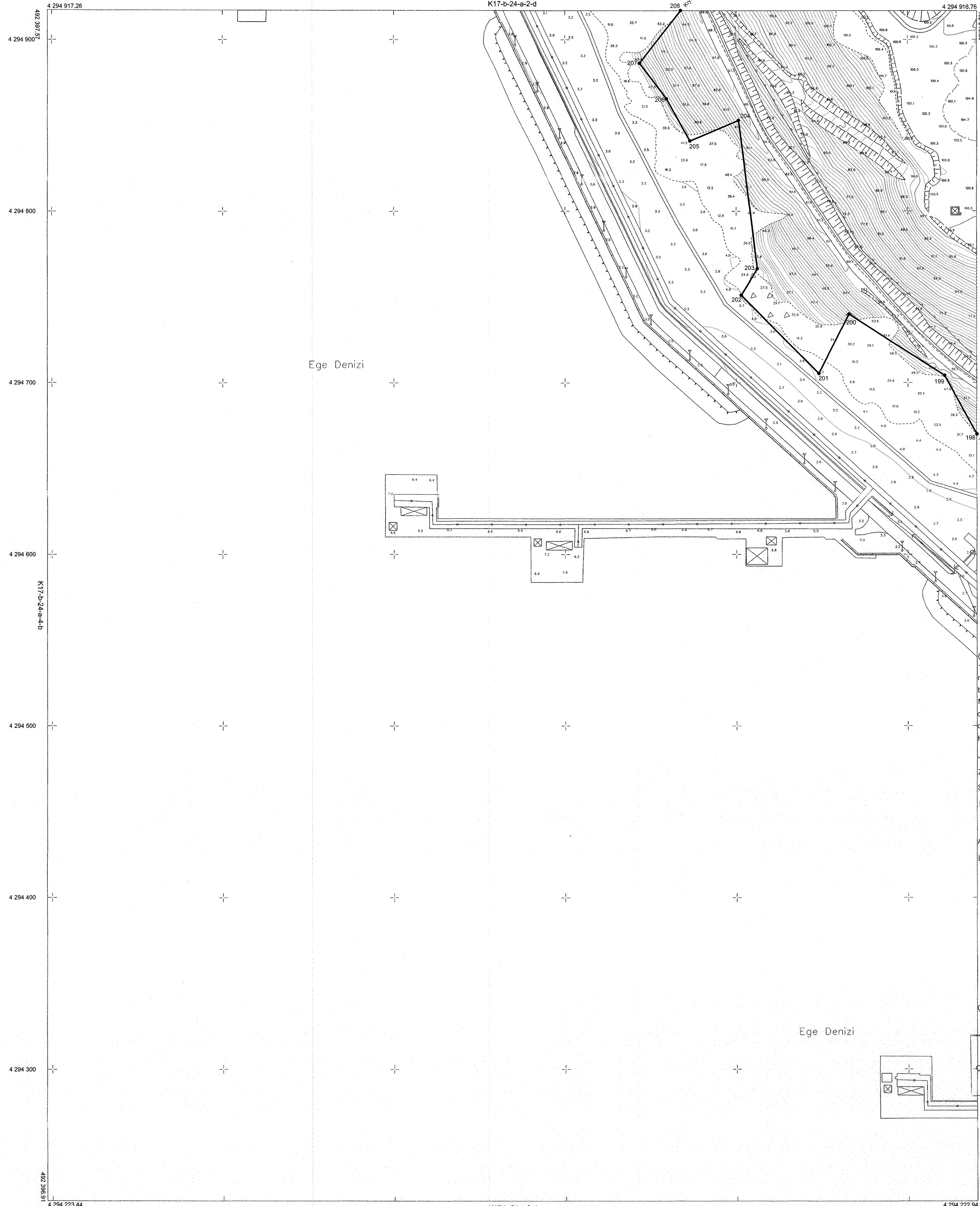
27.10.2022



Vali a.  
Çevre,Şehircilik ve İklim Değişikliği  
İl Müdürü

İL:İZMİR

URLA  
K17-b-24-a-3-a



(198...208) noktaları arası KKÇ;  
1/1000 ölçekli K17-B-24-A-3-A  
nolu halihazır harita üzerinde  
bulunan 03/04/2009 tarihinde  
Mülga Bayındırık ve İskan Bakanlığınca  
onaylı KKÇ'den;  
doğru olarak aktarılmıştır.  
Har.Müh. M.G.Yılmaz  
Jeo.Müh. S.Becer  
Zir.Müh. D.Kır  
Şehir Pln. B.Doğan  
İnş. Müh. B.Yıldız  
A.Gözet ÖZBEY Dr.Zühre ÇAM  
İmar M. Müdür Yard.

22/03/2022



Cevre, Şehircilik ve İklim Değişikliği  
İl Müdürü

AKTARMA İŞLEMİ  
UYGUN GÖRÜLMÜŞTÜR.  
16.10.2022  
ÇEVRE, ŞEHİRCİLİK VE İKLİM  
DEĞİŞİKLİĞİ BAKANLIĞI  
Mekansal Planlama  
Genel Müdürlüğü



Fatih KOCABAS  
Daire Başkanı

01	17
06	
11	B
16	
21	22 23 24 25


Koordinatlar ve pafta bölünmesi  
en son güncellemesi TÜRSİS'e bağlı  
2005.0 epeğinde, GRS80 elipsoidi ve  
Transversal Mercator (TM) izdüşümünde  
düzenlenmiştir.  
20.08.2020 tarihinde çekilen renkli hava  
fotoğraflarından üretilmiştir.  
Yapılar çati sınırından çizilmiştir.  
Yüklenici Firma:Kağıt Harita Müh.Ltd.Şti.

MESUL MÜHÜRÜS  
Kısmi KOÇ  
Harita Mühendisi

1:1000

KONTROL  
İBB HALIHAZIR HARİTA VE APLİKASYON ŞUBE MÜDÜRLÜĞÜ  
Serdar GÜL Harita Mühendisi  
Emrah TEPE Harita Mühendisi  
Yusuf KESEKÇİ Harita Mühendisi

ONAY  
Yüklenici Kağıt Harita Planlama Mh. Ltd.Şti.  
tarafından yapılan 92 adet fotogrametrik harita  
incelenmiş ve onaydır.  
Mustafa Tunç SOYER  
Büyükşehir Belediye Başkanı Y.  
Ömer GÜNGÖRÜMÜŞ  
Harita ve CBS Dairesi Başkanı V.  
16/10/2022



İL:İZMİR

URLA  
K17-b-24-a-3-b



AKTARMA İŞLEMİ  
UYGUN GÖRÜLMÜŞTÜR.  
16.10.2022  
ÇEVRE, ŞEHİRCİLİK VE İKLİM  
DEĞİŞİKLİĞİ BAKANLIĞI  
Mekansal Planlama  
Genel Müdürlüğü

  
Fatih KOCABAS  
Daire Başkanı

(167...-198) noktaları arası KKC;  
1/1000 ölçekli K17-B-24-A-3-B  
nolu halihazır harita üzerinde  
bulunan 03/04/2009 tarihinde  
Mülga Bayındırlık ve İskan Bakanlığınca  
onaylı KKC'den;  
doğru olarak aktarılmıştır.  
Har. Müh. M.G.Yılmaz  
İso. Müh. S.Becer  
Zem. Müh. D.Kir  
Şehir Pln. B.Doğan  
İnş. Müh. B.Yıldız

A. Gözde ÖZBEY  
İmar ŞB Md. Müdür Yard.

22.10.2022

ONAY  
  
Ömer AYŞARLIK  
Vali a.  
Çevre, Şehircilik ve İklim Değişikliği  
İl Müdürü



Koordinatlar ve pafta bölünmesi  
en son güncellenmiş TÜREP'e bağlı  
2005.0 eפוوunda, GRS80 ellipsoid ve  
Transversal Mercator (TM) izdöğümünde  
düzenlenmiştir.  
20.08.2020 tarihinde çekilen renkli hava  
fotoğraflarından üretilmiştir.  
Yapılar çatı sıranadan çizilmiştir.  
Yüklenici Firma: Kayi Harita Müh. Ltd. Şti.


01	17
06	
11	B
16	
21	22 23 24 25

MESUL MÜHENDİS  
  
Koral KOC  
Harita Mühendisi

1:1000

KONTROL  
İBB HALHAZIR HARİTA VE APLİKASYON ŞUBE MÜDÜRLÜĞÜ  
  
Sander GUL  
Harita Mühendisi  
  
Emrah TEPE  
Harita Mühendisi  
  
Yusef MESERCI  
Harita Mühendisi

ONAY  
Yüklenici Kayi Harita Planlama Müh. Ltd. Şti.  
tarafından yapılan 52 adet fotogrametrik harita  
incelenmiş ve onaydır.  
Mustafa Tunç SOYER  
Büyükşehir Belediye Başkanı Y.  
Ömer GÜNGÖRMÜŞ  
Harita ve CBS Dairesi Başkanı V.  
  





İL:İZMİR

URLA  
K17-b-24-b-1-c

K17-b-24-b-1-b



AKTARMA İŞLEMİ  
UYGUN GÖRÜLMÜŞTÜR.  
16.10.2022  
ÇEVRE, ŞEHİRCİLİK VE İKLİM  
DEĞİŞİKLİĞİ BAKANLIĞI  
Mekansal Planlama  
Genel Müdürlüğü



Fatih KOCABAŞ  
Daire Başkanı

K17-b-24-b-2-d

(93...-110) noktaları arası KKC;  
1/1000 ölçekli K17-B-24-B-1-C  
nolu halihazır harita üzerinde  
bulunan 03/04/2009 tarihinde  
Mülga Bayındırlık ve İskan Bakanlığınca  
onaylı KKC'den;  
doğru olarak aktarılmıştır.

Har.Müh. M.G.Yılmaz  
Jeo.Müh. S.Becer  
Zir.Müh. D.Kir  
Şehir Pln. B.Doğan  
İnş. Müh. B.Yıldız

A. Gözde ÖZBEY  
İmar Şb.M. Müdür Yard.

22.10.2022



Çevre, Şehircilik ve İklim Değişikliği  
İl Müdürü

01	17
06	
11	8
16	
21	23
24	25

Koordinatlar ve pafta bölünmesi  
en son güncellenmiş TÜREFA'nın  
2005-9 eşiğinde, GRS50 ölçeğinde ve  
Transversal Mercator (TM) izdüşümünde  
düzenlenmiştir.

20.08.2020 tarihinde çekilen renkli hava  
fotoğraflarından üretilmiştir.  
Yapılar çukurlardan çıkarılmıştır.

Yüklenici Firma:Kaplı Harita Müh.Ltd.Şti.

MESUL MÜHENDİS

Köksal KOÇ  
Harita Mühendisi

1:1000

KONTROL  
İBB HALHAZIR HARITA VE APLİKASYON ŞUBE MÜDÜRLÜĞÜ

Serdar GÜL  
Harita Mühendisi

Emrah TEPE  
Harita Mühendisi

Yusuf KESERLİ  
Harita Mühendisi

ONAY

Yüklenici Kaplı Harita Planlama Müh. Ltd.Şti.  
tarafından yapılan 92 adet fotogrametrik harita  
kontrolü ve onayı.

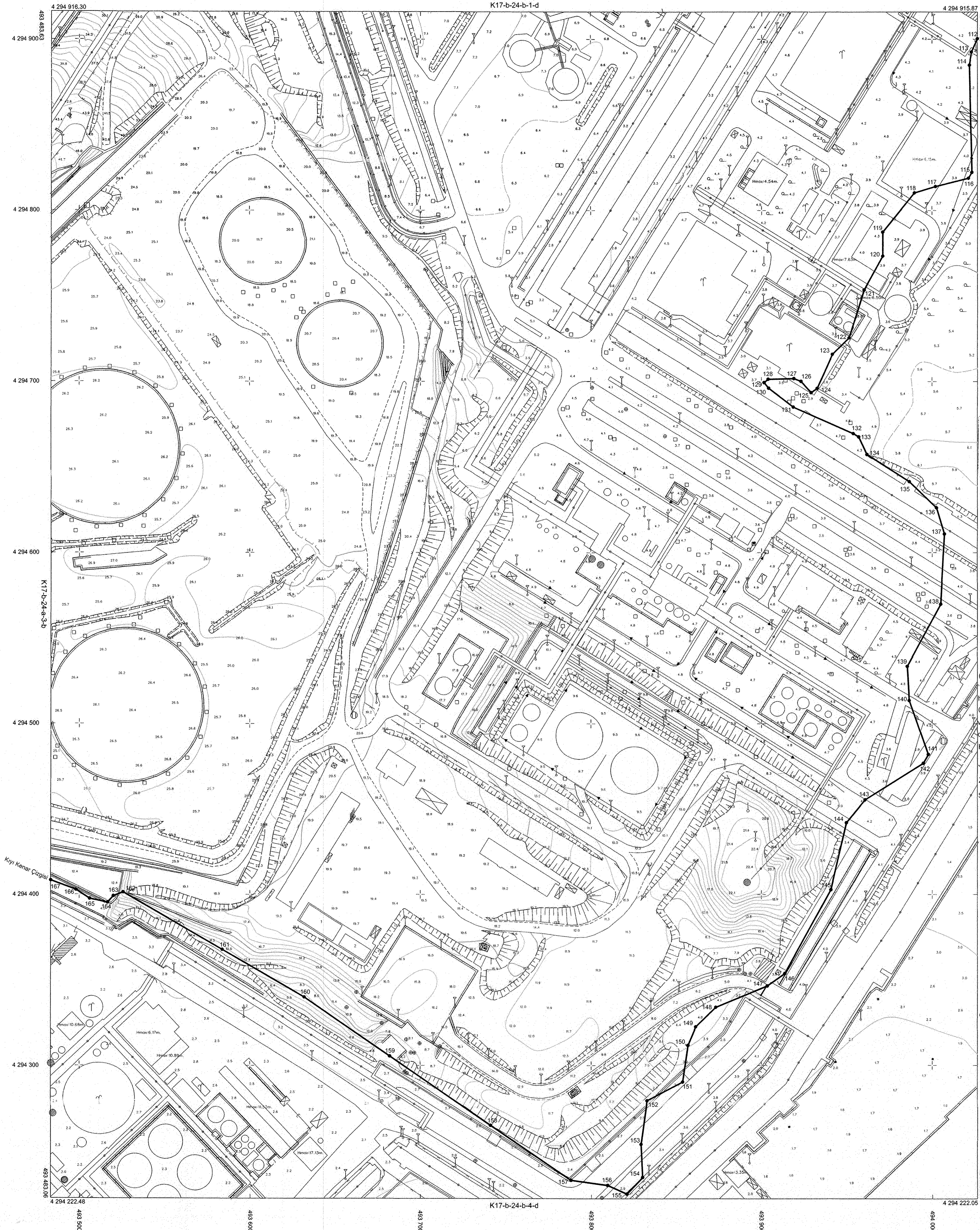
Mustafa Turan SOYER  
Büyükşehir Belediye Başkanı Y.  
Ömer GÜNGÖRMÜŞ  
Harita ve CBS Dairesi Başkanı V.



İL:İZMİR

URLA  
K17-b-24-b-4-a

K17-b-24-b-1-d



AKTARMA İŞLEMİ  
UYGUN GÖRÜLMÜŞTÜR.  
16.05/2022  
ÇEVRE, ŞEHİRCİLİK VE İKLİM  
DEĞİŞİKLİĞİ BAKANLIĞI  
Mekansal Planlama  
Genel Müdürlüğü



Fatih KOCABAŞ  
Daire Başkanı


(112...-167) noktaları arası KKÇ;  
1/1000 ölçekli K17-B-24-B-4-A notu  
halihazır harita üzerinde bulunan  
03/04/2009 tarihinde Mülga Bayındırlık  
ve İskan Bakanlığınca onaylı KKÇ'den  
doğru olarak aktarılmıştır.

Har. Müh. M.G. Yılmaz  
Jeo. Müh. S. Becer  
Zir. Müh. D. Kir  
Şehir. Pln. B. Doğan  
İnş. Müh. B. Yıldız

A. Gözde ÖZBEY  
İmza Şif. Md. Müdür Yard.

22/03/2022

ONAY



İmre AYRANCI  
İl Müdürü

01					
06					
11	B				
16					
21	22	23	24	25	

Koordinatlar ve pafta bölünmesi  
en son güncellemesi TÜREPE başlı  
2005'e uygulanmış GRS80 elipsoidi ve  
Transversal Mercator (TM) izdüşümünde  
düzenlenmiştir.

20.08.2020 tarihinde çekilen renkli hava  
fotoğraflarından üretilmiştir.  
Yapılar çatsı anından çözülmüştür.

Yüklenici Firma: Kaşif Harita Müh. Ltd. Şti.

MESUL MÜHENDİS  
Kaşif KOÇ  
Harita Mühendisi


1:1000

KONTROL  
İBB HALIHAZIR HARITA VE APLİKASYON ŞUBE MÜDÜRLÜĞÜ  
Serdar GÜL  
Harita Mühendisi  
Emrah TEPE  
Harita Mühendisi  
Yusuf NESERCI  
Harita Mühendisi

ONAY

Yüklenici Kaşif Harita Planlama Müh. Ltd. Şti.  
tarafından yapılan 92 adet fotogrametrik harita  
incelenmiş ve onaylanmıştır.

Mustafa Tunç SOYER  
Büyükşehir Belediye Başkanı Y.  
Ömer GÜNGÖRÖZ  
Harita ve CBS Dairesi Başkanı V.



İLİZMİR

URLA  
K17-b-24-b-4-b



AKTARMA İŞLEMİ  
UYGUN GÖRÜLMÜŞTÜR.  
6.1.2022  
ÇEVRE, ŞEHİRCİLİK VE İKLİM  
DEĞİŞİKLİĞİ BAKANLIĞI  
Mekansal Planlama  
Genel Müdürlüğü




Fatih KOCABAŞ  
Daire Başkanı

(57...-93) ve (110-111-112)  
noktaları arası KKÇ;  
1/1000 ölçekli K17-B-24-B-4-B  
nolu halihazır harita üzerinde  
bulunan 03/04/2009 tarihinde  
Mülga Bayındırlık ve İskan Bakanlığınca  
onaylı KKÇ den;

doğru olarak aktarılmıştır.  
Har.Müh. M.G.Yılmaz  
Jeo.Müh. S.Becer  
Zir.Müh. D.Kır  
Şehir Pln. B.Doğan  
İnş. Müh. B.Yıldız

A.Gözü ÖZBEY  
İmar Şefi

Müdür Yard.  
22.03/2022



Vali a.  
Çevre, Şehircilik ve İklim Değişikliği  
İl Müdürü

01	17
06	
11	B
16	
21	22 23 24 25


Koordinatlar ve pufta bilgileri en son güncellenmiş TÜREK'e bağlı 2005.0 epejünde, GRS80 elipsoidi ve Transversal Mercator (TM) izdüşümünde gösterilmiştir.  
20.08.2020 tarihinde çekilen renkli hava fotoğraflarından alınmıştır. Yapular çatı sınırları gösterilmiştir.  
Yüklenici Firma:Kapil Harita MÜH.Ltd.Şti.

MESUL MÜHENDİS  
Fatih KOCABAŞ  
Harita Mühendisi

1:1000

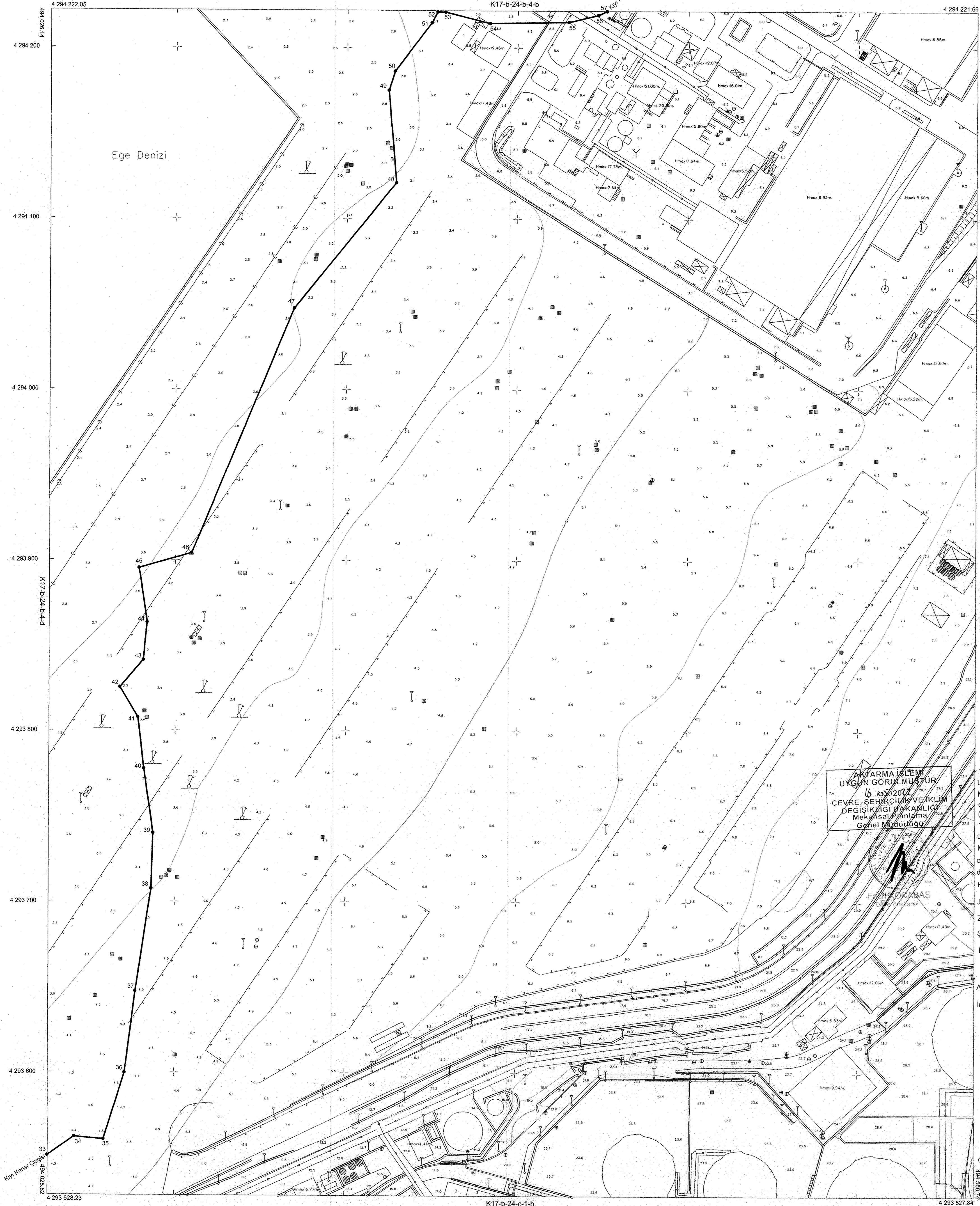
KONTROL  
İBB HALIHAZIR HARITA VE APLİKASYON ŞUBE MÜDÜRLÜĞÜ  
Serdar GÜL  
Harita Mühendisi

ONAY  
Yüklenici Kapil Harita Planlama Müh. Ltd.Şti.  
tarafından yapılan 52 adet fotogrametrik harita  
incelendi ve onandı.  
Mustafa Tunç SOYER  
Büyükşehir Belediye Başkanı Y.  
Ömer GÜNGÖRÜŞ  
Harita ve CBS Dairesi Başkanı V.  
06.03.2022



İL:İZMİR

URLA  
K17-b-24-b-4-c



(33-...-36) noktaları arası KKÇ;  
1/1000 ölçekli 18J4D notu halihazır harita  
üzerinde bulunan 08/11/2001 tarihinde  
Mülga Bayındırlık ve İskan Bakanlığınca  
onaylı KKÇ'den;  
(36-...-57) noktaları arası KKÇ;  
1/1000 ölçekli K17-B-24-B-4-C notu halihazır hz  
üzerinde bulunan 03/04/2009 tarihinde  
Mülga Bayındırlık ve İskan Bakanlığınca  
onaylı KKÇ'den;  
doğru olarak aktarılmıştır.  
Har.Müh. M.G.Yılmaz  
Jeo.Müh. S.Becer  
Zir.Müh. D.Kir  
Şehir Pln. B.Doğan  
İns. Müh. B.Yıldız  
A.Gözde ÖZBEY  
İmar Şb.Mrh. Müdür Yard.

22/03/2022



Yalı a.  
Çevre, Şehircilik ve İklim Değişikliği  
İl Müdürü

01	17
06	
11	B
16	
21	22
23	24
25	

Koordinatlar ve pafta bölümlenmesi  
en son güncellemeyi TÜRKİYE'nin bağlı  
2005.0 epeğünde, GRS80 elipsoidi ve  
Transversal Mercator (TM) izdüşümünde  
düzenlenmiştir.

20.08.2020 tarihinde çekilen renkli hava  
fotoğraflarından üretilmiştir.  
Yapılar çatı sınırından çizilmiştir.


Yüklenici Firma:Kayit Harita Müh.Ltd.Şti.

MESUL MÜHENDİS  
Köknel KOÇ  
Harita Mühendisi

1:1000

KONTROL  
İBB HALHAZIR HARITA VE APLİKASYON SUBE MÜDÜRLÜĞÜ  
Serdar GÜL  
Harita Mühendisi  
Emrah TEPE  
Harita Mühendisi  
Veynel KEŞERCI  
Harita Mühendisi

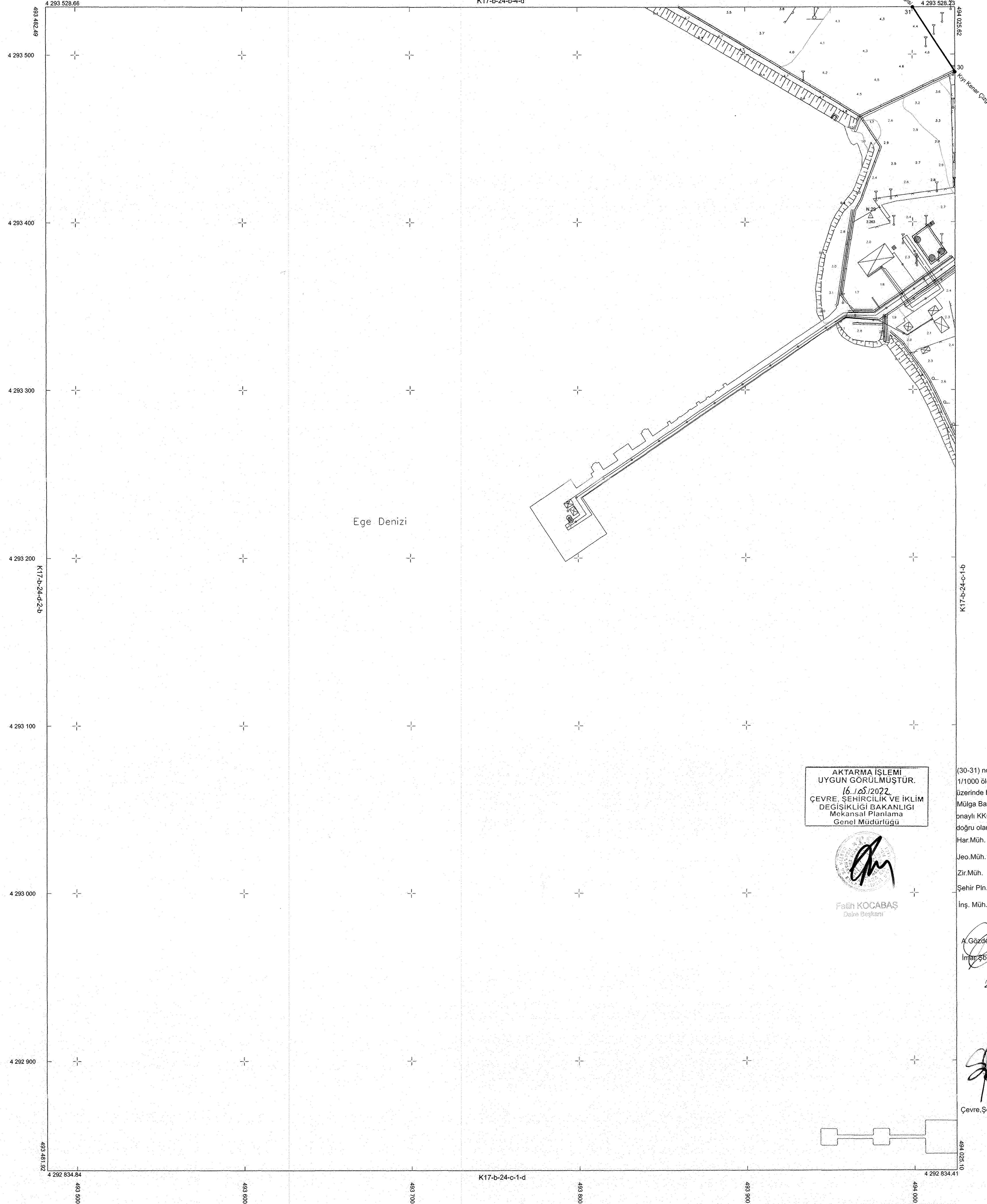
ONAY  
Yüklenici Kayit Harita Planlama Mh. Ltd.Şti.  
tarafından yapılan 52 adet fotogrametrik harita  
incelendi ve onandı.  
Mustafa Tunç SOYER  
Bölge Şehir Balaşık ve Başbakan Y.  
Ömer ÇÖNÜKÖZÜMÜŞ  
Harita ve CBS Dairesi Başkanı V.  
06/03/2022





İL:İZMİR

URLA  
K17-b-24-c-1-a  
K17-b-24-b-4-d



AKTARMA İŞLEMİ  
UYGUN GÖRÜLMÜŞTÜR.  
16.05/2022  
ÇEVRE, ŞEHİRCİLİK VE İKLİM  
DEĞİŞİKLİĞİ BAKANLIĞI  
Mekansal Planlama  
Genel Müdürlüğü

Fatih KOCABAS  
Daire Başkanı

(30-31) noktaları arası KKÇ:  
1/1000 ölçekli 18J4D nolu halihazır harita  
üzerinde bulunan 23/05/2000 tarihinde  
Müga Bayındırlık ve İskan Bakanlığınca  
onaylı KKÇ'den;  
doğru olarak aktarılmıştır.  
Har.Müh. M.G.Yılmaz  
Jeo.Müh. S.Becer  
Zir.Müh. D.Kır  
Şehir Pln. B.Doğan  
İnş. Müh. B.Yıldız  
A. Gökçe ÖZBEY  
İnş. ŞB Md. Dr.Zühre ÇALIK  
Müdür Yard.

ONAY  
  
Mustafa Tunç SÖYER  
Biyoloji Bölümü Başkanı Y.  
Çınar GÜNÇÖRMEŞ  
Harita ve CBS Dairesi Başkanı V.  
06/10/2022

Çevre, Şehircilik ve İklim Değişikliği  
İl Müdürü

01						17
06						
11	B					
16						
21	22	23	24	25		

Koordinatlar ve pafta bölünmesi  
en son güncellenmiş TÜREK'e bağlı  
2005.0 epeğünde, GPS80 alpsolü ve  
Transversal Mercator (TM) izojingünde  
düzenlenmiştir.  
20.08.2020 tarihinde çekilen renkli hava  
fotoğraflarından üretilmiştir.  
Yapılar çet sınırdan gözlemlenmiştir.  
Yüklenici Firma:Kafif Harita Mül.Ltd.Şti.

MESUL MÜHENDİS  
  
Köksal KOÇ  
Harita Mühendisi

1:1000

MONİTÖR  
İBB HALHAZIR HARİTA VE APLİKASYON ŞUBE MÜDÜRLÜĞÜ  
  
Serdar GÖL Harita Mühendisi / Emrah TEPE Harita Mühendisi / Veysel KEŞERCI Harita Mühendisi

ONAY  
Yüklenici Kafif Harita Planlama MÜH. Ltd.Şti.  
tarafından yapılan 92 adet fotogrametrik harita  
incelendi ve onandı.  
Mustafa Tunç SÖYER  
Biyoloji Bölümü Başkanı Y.  
Çınar GÜNÇÖRMEŞ  
Harita ve CBS Dairesi Başkanı V.  
06/10/2022

İLİZMİR

URLA  
K17-b-24-c-1-b

K17-b-24-b-4-c



AKTARMA İŞLEMİ  
UYGUN GÖRÜLMÜŞTÜR.  
16.05/2022  
ÇEVRE, ŞEHİRCİLİK VE İKLİM  
DEĞİŞİKLİĞİ BAKANLIĞI  
Mekansal Planlama  
Genel Müdürlüğü

Fatih KOCABAS  
Daire Başkanı

K17-b-24-c-2-a

(1-...-6) noktaları arası KKÇ;  
1/1000 ölçekli 17J1B notu halihazır harita  
üzerinde bulunan 23/05/2000 tarihinde  
Mülga Bayındırlık ve İskan Bakanlığınca  
onaylı KKÇ'den;  
(6-...-11) noktaları arası KKÇ;  
1/1000 ölçekli 17J1A notu halihazır harita  
üzerinde bulunan 23/05/2000 tarihinde  
Mülga Bayındırlık ve İskan Bakanlığınca  
onaylı KKÇ'den;  
(11-...-30) noktaları arası KKÇ;  
1/1000 ölçekli 18JAD notu halihazır harita  
üzerinde bulunan 08/11/2001 tarihinde  
Mülga Bayındırlık ve İskan Bakanlığınca  
onaylı KKÇ'den;  
doğru olarak aktarılmıştır.

Har.Müh. M.G.Yılmaz  
Geo.Müh. S.Becer  
Zir.Müh. D.Kır  
Şehir Pln. B.Doğan  
İng. Müh. B.Yıldız  
A.Gözde ÖZBEY  
İmar Şb.Md. Dr.Zühre ÇAM  
Müdür Yard.

22.03/2022

ONAY  
T.C. ÇEVRE, ŞEHİRCİLİK VE İKLİM  
DEĞİŞİKLİĞİ BAKANLIĞI  
Mekansal Planlama  
Genel Müdürlüğü  
Vali B.

Çevre, Şehircilik ve İklim Değişikliği  
İl Müdürü

01	17
06	
11	B
16	
21	22 23 24 25


Koordinatlar ve pafta bölünmesi  
en son güncellenmiş TUREP'e bağlı  
2005.0 eprojesine, GRS80 elipsoid ve  
Transversal Mercator (TM) koordinatında  
düzenlenmiştir.  
20.08.2020 tarihinde çekilen renkli hava  
fotoğraflarından oluşturulmuştur.  
Yapılar çatı sunumdan çizilmiştir.  
Yüklenici Firma Kağıt Harita Müh.Ltd.Şti.

MESUL MÜHENDİS  
  
Köksal KOÇ  
Harita Mühendisi

1:1000

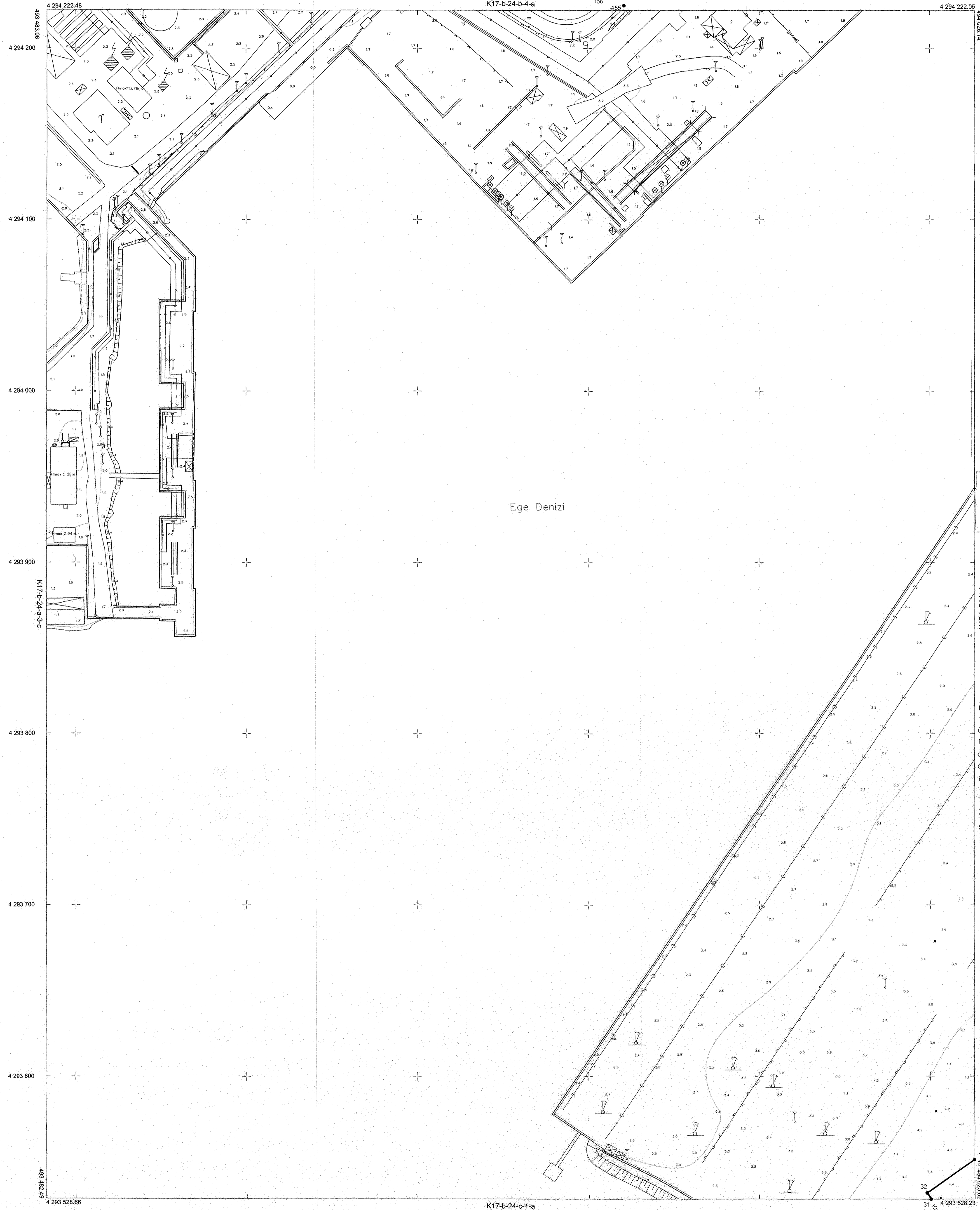
KONTROL  
İBB HALİHAZIR HARİTA VE APLİKASYON ŞUBE MÜDÜRLÜĞÜ  
  
Serdar GÜL  
Harita Mühendisi  
  
Emrah TEPE  
Harita Mühendisi  
  
Veysel KEŞERCI  
Harita Mühendisi

ONAY  
Yüklenici Kağıt Harita Planlama Müh. Ltd.Şti.  
tarafından yapılmış 92 adet fotogrametrik harita  
incelenmiş ve onaydır.  
Mustafa Tunç SOYER  
Boydakşehir Belediye Başkanı Y.  
Ömer GÜNGÖRÜMÜŞ  
Harita ve CBS Dairesi Başkanı V.  
Öğütçüoğlu



İL:İZMİR

URLA  
K17-b-24-b-4-d



AKTARMA İŞLEMİ  
UYGUN GÖRÜLMÜŞTÜR.  
16.10.2022  
ÇEVRE, ŞEHİRCİLİK VE İKLİM  
DEĞİŞİKLİĞİ BAKANLIĞI  
Mekansal Planlama  
Genel Müdürlüğü




Fatih KOCABAŞ  
Daire Başkanı

(31-32-33) noktaları arası KKC:  
1/1000 ölçekli 18J4D nolu halihazır harita  
üzerinde bulunan 23/05/2000 tarihinde  
Mülga Bayındırlık ve İskan Bakanlığınca  
onaylı KKC'den;  
doğru olarak aktarılmıştır.  
Har.Müh. M.G.Yılmaz  
Jeo.Müh. S.Becer  
Zir.Müh. D.Kir  
Şehir Pln. B.Doğan  
İnş. Müh. B.Yıldız

A.Gözde ÖZBEY  
İmar Şefi  
Dr.Zühre ÇAM  
Müdür Yard.

22.10.2022



Vali a.  
Çevre, Şehircilik ve İklim Değişikliği  
İl Müdürü

01	17
06	
11	2
16	
21	23
26	28

Koordinatlar ve pafta bölünmesi  
en son güncellenmiş TURKİYE başlı  
2005.0 epeğinde, GRS80 ellipsoid ve  
Transversal Mercator (TM) izdüşümünde  
düzenlenmiştir.  
20.08.2020 tarihinde çekilen renkli hava  
fotoğraflarından üretilmiştir.  
Yapılar çetin anırtıdan çizilmiştir.  
Yüklenici Firma:Kayif Harita Mh. Ltd.Şti.

MESUL MÜHENDİS  
Kökcal KOC  
Harita Mühendisi

1:1000

KONTROL  
İBB HALIHAZIR HARITA VE APLİKASYON ŞUBE MÜDÜRLÜĞÜ  
Serdar GÖL Harita Mühendisi  
Emrah TERE Harita Mühendisi  
Yunus MERSER Harita Mühendisi

ONAY  
Yüklenici Kayif Harita Planlama Mh. Ltd.Şti.  
tarafından yapılan 92 adet fotoğraflık harita  
incelendi ve onaylandı.  
Mustafa Tunç SOYER  
Büyükşehir Belediye Başkanı Y.  
Ömer GÜNGÖRMOŞ  
Harita ve CBS Dairesi Başkanı Y.  
06/10/2022

