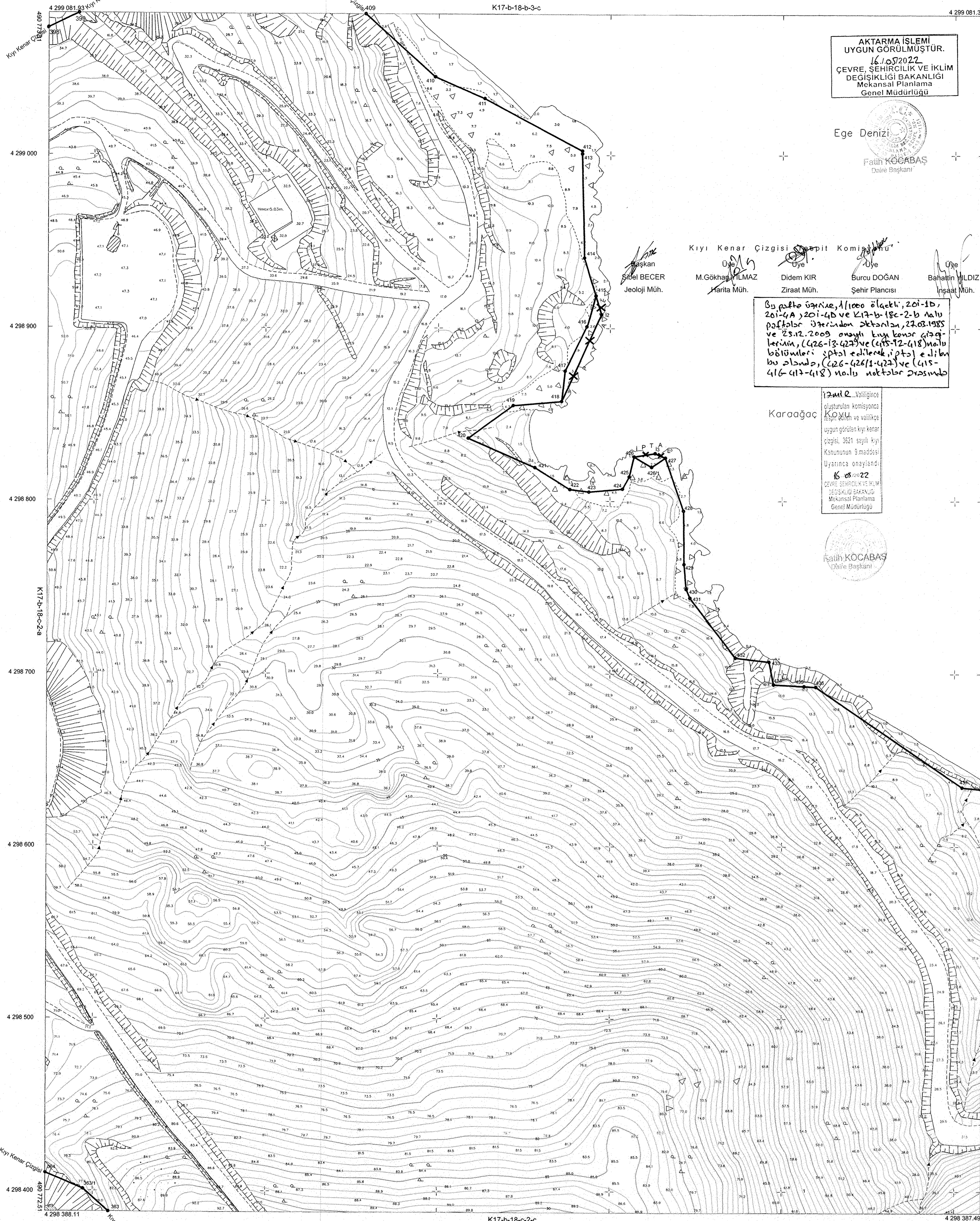


İL:İZMİR

URLA  
K17-b-18-c-2-b  
K17-b-18-b-3-c



AKTARMA İŞLEMİ  
UYGUN GÖRÜLMÜŞTÜR.  
16.05.2022  
ÇEVRE, ŞEHİRCİLİK VE İKLİM  
DEĞİŞİKLİĞİ BAKANLIĞI  
Mekansal Planlama  
Genel Müdürlüğü



Ege Denizi  
Fatih KOCABAŞ  
Danışman

Kıyı Kenar Çizgisi Çizim Komitesi  
Uye Başkan  
Uye  
Uye  
Uye

Sibel BECER Jeoloji Müh.  
M.Gökhan YILMAZ Harita Müh.  
Didem KIR Ziraat Müh.  
Burcu DOĞAN Şehir Plancısı  
Bahattin YILDIZ İnşaat Müh.

Bu pafta önceki 1/1000 ölçekli, 201-10, 201-4A, 201-4B ve K17-b-18-c-2-b nolu paftaların birleşimden çıkarılarak, 27.03.1985 ve 25.12.2009 tarihli kıyı kenar çizimlerine, (426-13-422) ve (415-12-418) nolu bölümleri, (426-13-422) ve (415-12-418) nolu bölümleri, (426-13-422) ve (415-12-418) nolu bölümlerinin birleşiminden oluşmaktadır.

12.05.2022 tarihinde oluşturulan komisyonca görüşülen ve valiliğe uygun görülen kıyı kenar çizim, 2021 sayılı Kıyılar Kanununun 8.maddesi uyarınca onaylandı.  
16.05.2022  
ÇEVRE, ŞEHİRCİLİK VE İKLİM DEĞİŞİKLİĞİ BAKANLIĞI Mekansal Planlama Genel Müdürlüğü


Karasağaç



Fatih KOCABAŞ  
Danışman

(398-399) ve (409-...-413) noktaları arası KKÇ;  
1/1000 ölçekli 201D nolu halihazır harita üzerinde bulunan 27/03/1985 tarihinde İller Bankası Gn.Md.'nce onaylı KKÇ'den;  
(413-414-415-418-419-420-421) ve (431-...-435) noktaları arası KKÇ;  
1/1000 ölçekli 2014A nolu halihazır harita üzerinde bulunan 27/03/1985 tarihinde İller Bankası Gn.Md.'nce onaylı KKÇ'den;  
(435-...-438) noktaları arası KKÇ;  
1/1000 ölçekli 2014D nolu halihazır harita üzerinde bulunan 27/03/1985 tarihinde İller Bankası Gn.Md.'nce onaylı KKÇ'den;  
(363-363/1-364) ve (421-...-426-13-427-...-431) noktaları arası 1/1000 ölçekli K17B18C2B nolu halihazır harita üzerinde bulunan 25/12/2009 tarihinde Mülga Bayındırlık ve İskan Bakanlığınca onaylı KKÇ'den; doğru olarak aktarılmıştır.  
Har.Müh. M.G.Yılmaz  
Jeo.Müh. S.Becer  
Zir.Müh. D.Kir  
Şehir Pln. B.Doğan  
İnş. Müh. B.Yıldız  
A.Gözde ÖZBEY  
İmar Şu.Md. Dr.Zühre ÇAM  
Müdür Yard.

... / ... / 2022



Vali a.  
K17-b-18-c-2-b Çevre, Şehircilik ve İklim Değişikliği İl Müdürü

01					17
06					
11	B				
16					
21	22	23	24	25	


Koordinatlar ve pafta bölünmesi en son güncellenmiş TUREF'e bağlı 2005.0 eponunda, GRS80 ekseninde ve Transversal Mercator (TM) bölünmesinde gösterilmiştir.  
20.08.2020 tarihinde çekilen renkli hava fotoğraflarından üretilmiştir.  
Yapılar çati sınırından çizilmiştir.  
Yüklenici Firma:Kağıt Harita Müh.Ltd.Şti.

MESUL MÜHENDİS  
Kökül KOÇ  
Harita Mühendisi

1:1000

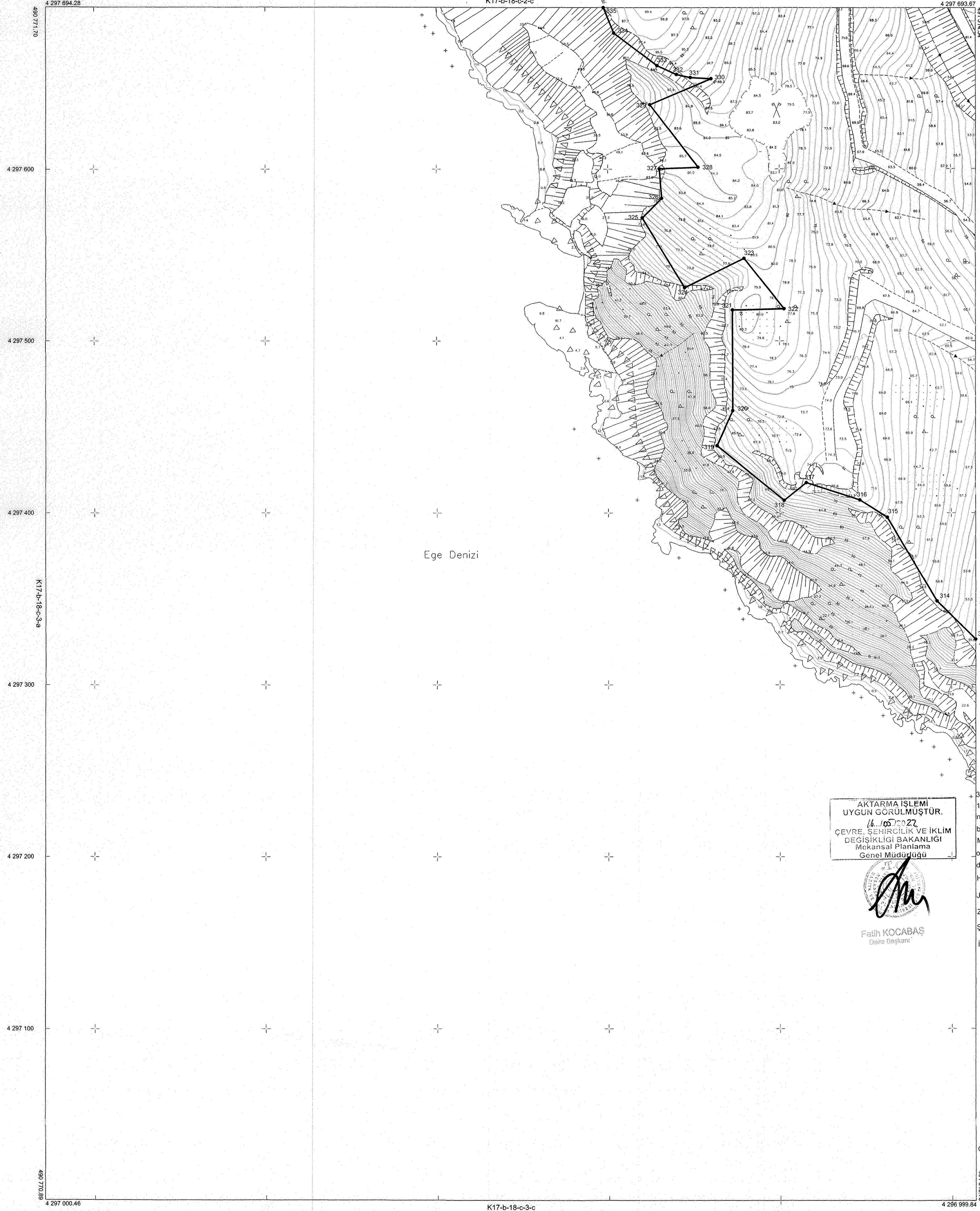
KONTROL  
İBB HALHAZIR HARITA VE APLİKASYON ŞUBE MÜDÜRLÜĞÜ  
Serdar GÜL Harita Mühendisi  
Emrah TEPE Harita Mühendisi  
Yusuf KEŞERCI Harita Mühendisi

ONAY  
Yüklenici Kağıt Harita Planlama Müh. Ltd.Şti. tarafından yapılan 82 adet fotogrametrik harita incelenmiş ve onaydır.  
Mustafa Tunç SOYER  
Büyükşehir Belediye Başkanı Y.  
Ömer GÜNGÖRMOŞ  
Harita ve CBS Danışmanı Y.  
06.05.2022



İL:İZMİR

URLA  
K17-b-18-c-3-b  
K17-b-18-c-2-c



AKTARMA İŞLEMİ  
UYGUN GÖRÜLMÜŞTÜR.  
16.05.2022  
ÇEVRE, ŞEHİRCİLİK VE İKLİM  
DEĞİŞİKLİĞİ BAKANLIĞI  
Mekansal Planlama  
Genel Müdürlüğü

Fatih KOCABAŞ  
Daire Başkanı

313...335) noktaları arası KKÇ;  
1/1000 ölçekli K17-B-18-C-3-B  
nolu halihazır harita üzerinde  
bulunan 03/04/2009 tarihinde  
Mülga Bayındırlık ve İskan Bakanlığınca  
onaylı KKÇ'den;  
doğru olarak aktarılmıştır.  
Har.Müh. M.G.Yılmaz  
Jeo.Müh. S.Becer  
Zir.Müh. D.Kir  
Şehir Pln. B.Doğan  
İnş. Müh. B.Yıldız

A.Gözde ÖZBEY  
İmar Şefi  
Dr.Zühre ÇAM  
Müdür Yard.

22.03/2022

ONAY  
Ömer A. YILMAZ  
Vali

Çevre, Şehircilik ve İklim Değişikliği  
İl Müdürü

01	17
06	
11	B
16	
21	22 23 24 25

Koordinatlar ve pafta bölümlenmesi  
en son güncellenmiş TÜREK'e bağlı  
2005.0 epeğünde, GRS80 elipsoidal ve  
Transversal Mercator (TM) izdüşümünde  
özellendirilmiştir.

20.06.2020 tarihinde çekilen renkli hava  
fotoğraflarından üretilmiştir.  
Yapılar çatı sınırlarından çizilmiştir.

Yüklenici Firma:Kağıt Harita Müh.Ltd.Şti.

MESUL MÜHENDİS  
Kökül KOÇ  
Harita Mühendisi

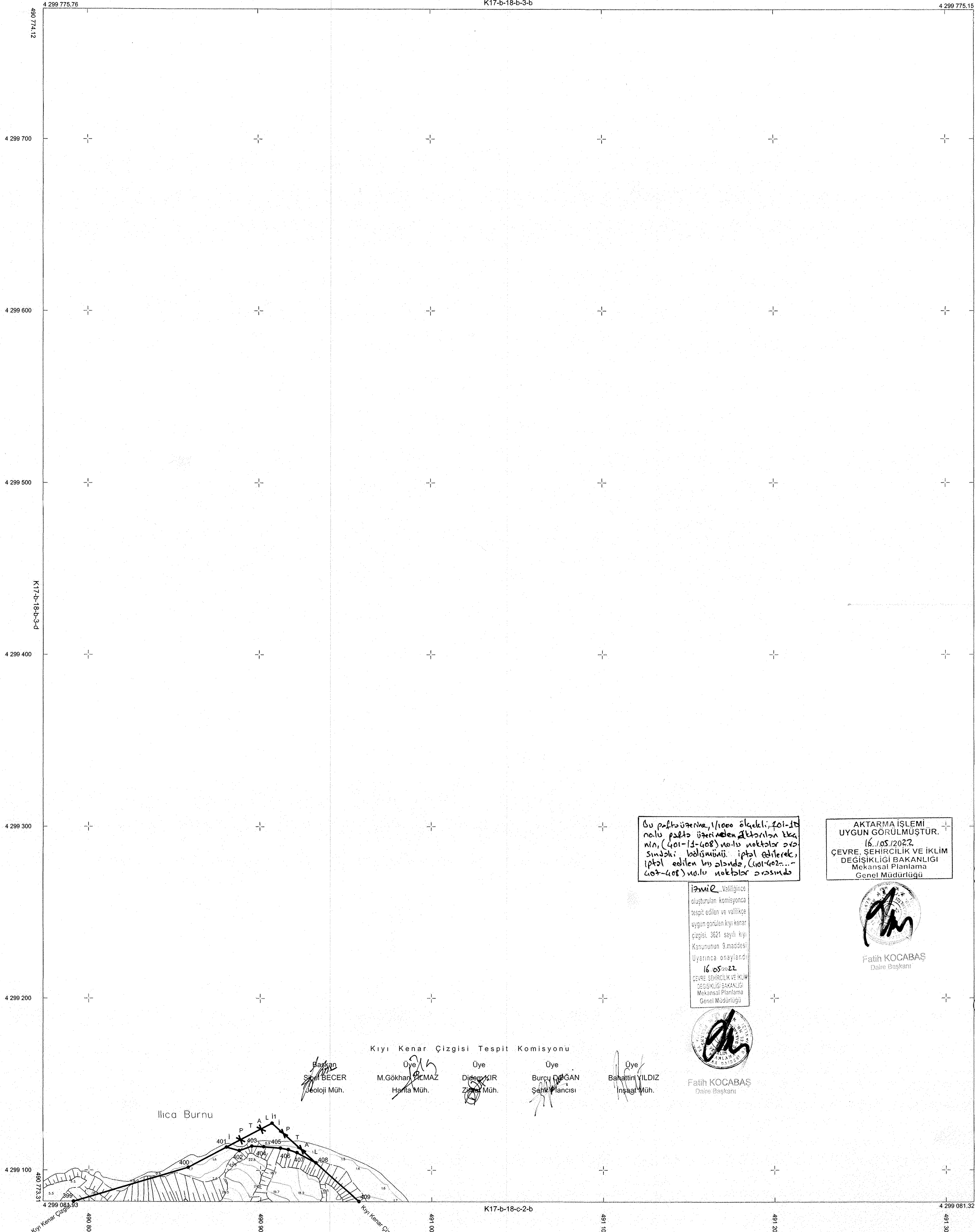
1:1000

KONTROL  
İBB HALHAZIR HARITA VE APLİKASYON ŞUBE MÜDÜRLÜĞÜ  
Serdar GÖL Enrah TEPE Yücel YEŞERLİ  
Harita Mühendisi Harita Mühendisi Harita Mühendisi

ONAY  
Yüklenici Kağıt Harita Planlama Müh. Ltd.Şti.  
tarafından yapılan 12 adet fotogrametrik harita  
incelendi ve onandı.  
Mustafa Tunç SOYER  
Büyükşehir Belediye Başkanı Y.  
Ömer GÜNGÖRMOŞ  
Harita ve CBS Dairesi Başkanı V.

İLİZMİR

URLA  
K17-b-18-b-3-c  
K17-b-18-b-3-b



01	02	03	04	05	06	07	08	09	10	11	12	13	14	15	16	17
21	22	23	24	25												

Koordinatlar ve pafta bölünmesi en son güncellenmiş TURFA'ya bağlı 2005.0 epeğünde, GRS80 referans ve Transversal Mercator (TM) izdüşümünde gösterilmiştir.  
20.06.2020 tarihinde çekilen renkli hava fotoğraflarından oluşturulmuştur.  
Yapılar çatı sınırlarıdır.  
Yüklenici Firma:Kapli Harita Müh.Ltd.Şti.

MESUL MÜHENDİS  
Kökükoç  
Harita Mühendisi

Kıyı Kenar Çizgisi Tespit Komisyonu

Başkan  
S. BECER  
Jeoloji Müh.

Üye  
M. Gökhan YILMAZ  
Harita Müh.

Üye  
D. KIR  
Jeoloji Müh.

Üye  
Burcu DOĞAN  
Şehir Plancısı

Üye  
Bakir YILDIZ  
İnşaat Müh.

İzmir Valiliğine  
oluşturulan komisyonca  
tespit edilen ve valilikçe  
uygun görülen kıyı kenar  
çizgisi, 3821 sayılı Kıyı  
Kanununun 8.maddesi  
üzerine onaylandı.  
16.05.2022  
ÇEVRE, SEHİRCİLİK VE İKLİM  
DEĞİŞİKLİĞİ BAKANLIĞI  
Mekansal Planlama  
Genel Müdürlüğü

Fatih KOCABAŞ  
Daire Başkanı

AKTARMA İŞLEMİ  
UYGUN GÖRÜLMÜŞTÜR.  
16.05.2022  
ÇEVRE, SEHİRCİLİK VE İKLİM  
DEĞİŞİKLİĞİ BAKANLIĞI  
Mekansal Planlama  
Genel Müdürlüğü

Fatih KOCABAŞ  
Daire Başkanı

(399-400-401-11-408-409)  
noktaları arası KKC;  
1/1000 ölçekli 2011D nolu  
halihazır harita üzerinde bulunan  
27/03/1985 tarihinde İller Bankası  
Genel Md.'nce onaylı KKC'den;  
doğru olarak aktarılmıştır.

Har.Müh. M.G.Yılmaz  
Jeo.Müh. S.Becer  
Zir.Müh. D.Kir  
Şehir Pln. B.Doğan  
İnş. Müh. B.Yıldız

A.Güray ÖZBEY  
İmar Şb. Md.  
Müdür Yard.

... / ... / 2022

Ömer ALEKÇİ  
Vali

Çevre, Şehircilik ve İklim Değişikliği  
İl Müdürü

1:1000

KONTROL  
İBB HALHAZIR HARITA VE APLİKASYON ŞUBE MÜDÜRLÜĞÜ  
Serdar GÖL Harita Mühendisi  
Enrah TEPER Harita Mühendisi  
Yakup KESERCI Harita Mühendisi

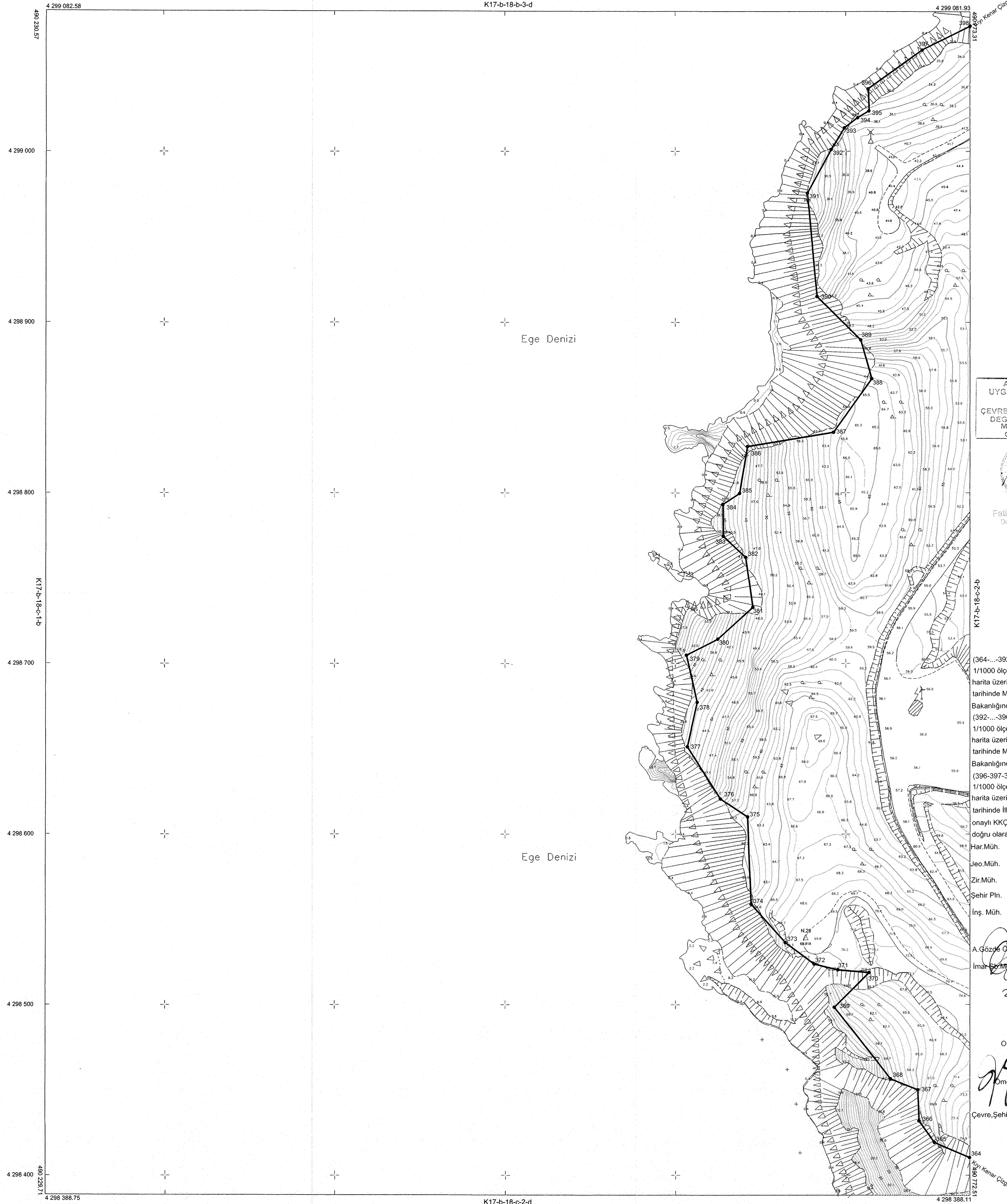
ONAY  
Yüklenici Kapli Harita Planlama Müh. Ltd.Şti.  
tarafından yapılan 12 adet fotogrametrik harita  
incelendi ve onaylandı.  
Mustafa Tunç SOYER  
Büyükşehir Belediye Başkanı Y.  
Ömer GÜNGÖRMOŞ  
Harita ve CBS Dairesi Başkanı V.  
06/11/2022

Ömer ALEKÇİ  
Vali

İLİZMİR

URLA  
K17-b-18-c-2-a

K17-b-18-b-3-d



Ege Denizi

Ege Denizi

AKTARMA İŞLEMİ  
UYGUN GÖRÜLMÜŞTÜR.  
16.03.2022  
ÇEVRE, ŞEHİRCİLİK VE İKLİM  
DEĞİŞİKLİĞİ BAKANLIĞI  
Mekansal Planlama  
Genel Müdürlüğü

  
Fatih KOCABAŞ  
Daire Başkanı

K17-b-18-c-2-a

(364-...-392) noktaları arası KKÇ;  
1/1000 ölçekli K17B18C2A nolu halihazır  
harita üzerinde bulunan 03/04/2009  
tarihinde Mülga Bayındırlık ve İskan  
Bakanlığınca onaylı KKÇ'den;  
(392-...-396) noktaları arası KKÇ;  
1/1000 ölçekli 201D nolu halihazır  
harita üzerinde bulunan 12/08/2004  
tarihinde Mülga Bayındırlık ve İskan  
Bakanlığınca onaylı KKÇ'den;  
(396-397-398) noktaları arası KKÇ;  
1/1000 ölçekli 201D nolu halihazır  
harita üzerinde bulunan 27/03/1985  
tarihinde İller Bankası G.M'd'nce  
onaylı KKÇ'den;  
doğru olarak aktarılmıştır.  
Har.Müh. M.G.Yılmaz  
Jeo.Müh. S.Becer  
Zir.Müh. D.Kir  
Şehir Pln. B.Doğan  
İnş. Müh. B.Yıldız

A.Gözde ÖZBEY  
İmar Şefi  
Dr.Zühre ÇAM  
Müdür Yard.

22.03.2022


O N A Y  
  
Çevre, Şehircilik ve İklim Değişikliği  
İl Müdürlüğü

01				17
06				
11	8			
16				
21	22	23	24	25

Koordinatlar ve pafta bölünmesi  
en son güncellenmiş TURKİYE bağı  
2005.0 epeğinde, GRS80 ellipsoid ve  
Transversal Mercator (TM) izdüşümünde  
düzenlenmiştir.


20.08.2020 tarihinde çekilen renkli hava  
fotoğraflarından üretilmiştir.  
Yapılar gibi sanilerden çözülmüştür.

Yükseklik Firma/Kayıtlı Harita Müh.Ltd.Şti.

MESUL MÜHENDİS  
  
Kutsal KOÇ  
Harita Mühendisi

1:1000

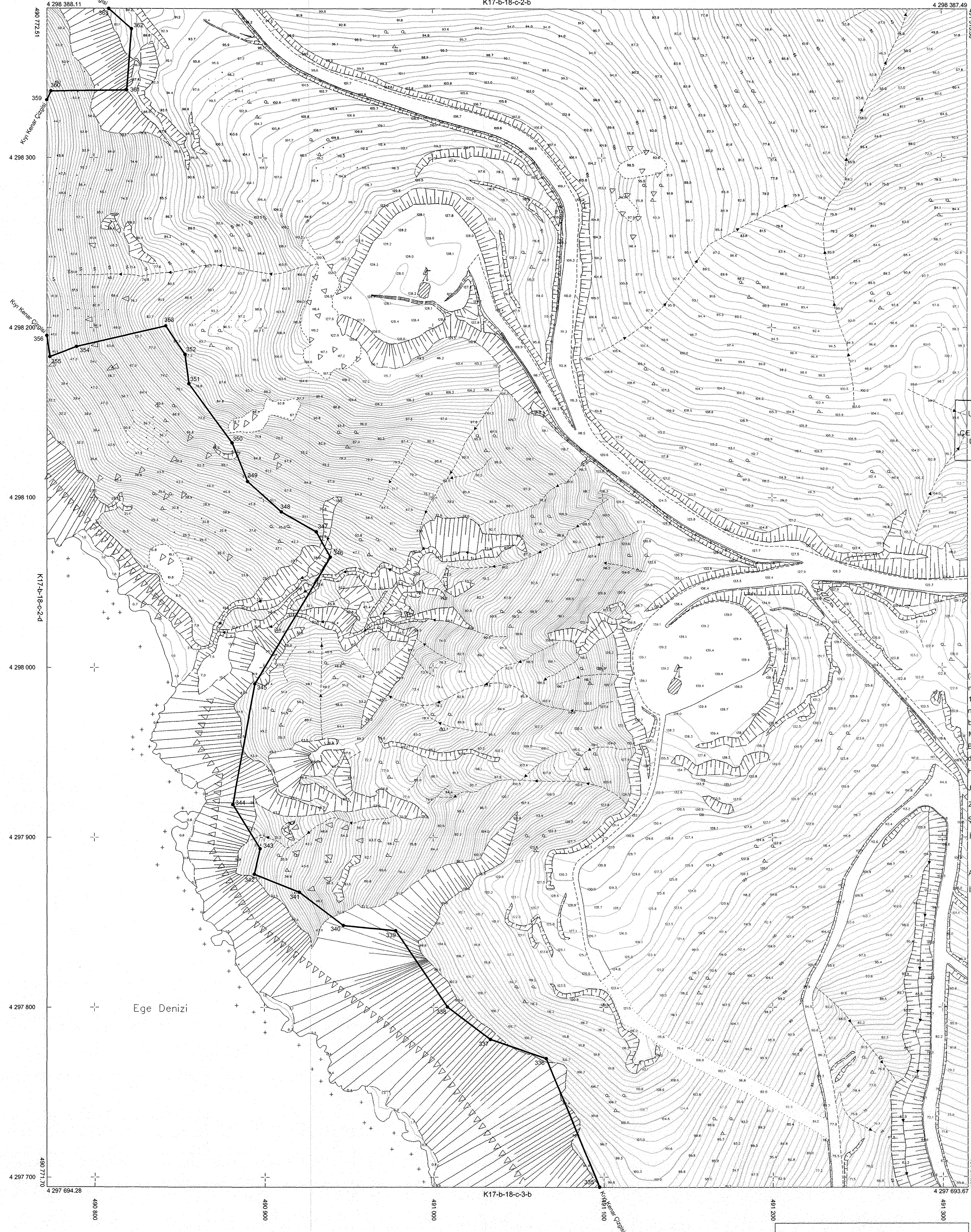
KONTROL  
İBB HALIHAZIR HARİTA VE APLİKASYON ŞUBE MÜDÜRLÜĞÜ  
  
Serdar GÖL Harita Mühendisi  
Emrah TİPTE Harita Mühendisi  
Neyise HESERLİ Harita Mühendisi

ONAY  
Yükseklik Kağıtlı Harita Planlama Müh. Ltd.Şti.  
tarafından yapılan 92 adet fotogrametrik harita  
incelenmiş ve onaylı.  
Mustafa Tunç SOYER  
Büyükşehir Belediye Başkanı V.  
Ömer GÜNGÖRMEŞ  
Harita ve CBS Dairesi Başkanı V.  
06/11/2021  


İLİZMİR

URLA  
K17-b-18-c-2-c

K17-b-18-c-2-b



AKTARMA İŞLEMİ  
UYGUN GÖRÜLMÜŞTÜR.  
16.05.2022  
ÇEVRE, ŞEHİRCİLİK VE İKLİM  
DEĞİŞİKLİĞİ BAKANLIĞI  
Mekansal Planlama  
Genel Müdürlüğü



Fatih KOCABAS  
Daire Başkanı

(335...356) ve (359...363)  
noktaları arası KKÇ;  
1/1000 ölçekli K17-B-18-C-2-C  
nolu halihazır harita üzerinde  
bulunan 03/04/2009 tarihinde  
Mülga Bayındırlık ve İskan  
Bakanlığınca onaylı KKÇ'den;  
doğru olarak aktarılmıştır.

Har.Müh. M.G.Yılmaz  
Jeo.Müh. S.Becer  
Zir.Müh. D.Kir  
Şehir Pln. B.Doğan  
İnş. Müh. B.Yıldız

A.Gözde ÖZBEY  
İmar Şb. Md. Müdür Yard.

22.05.2022

ONAY



Çevre, Şehircilik ve İklim Değişikliği  
İl Müdürü

01	17
06	18
11	19
16	20
21	21
22	22
23	23
24	24
25	25


Koordinatlar ve pafta bölünmesi  
en son güncelleme TÜRSAT başlı  
2005.0 epeğünde, GRS80 elipsoidi ve  
Transversal Mercator (TM) izdüşümünde  
düzenlenmiştir.  
20.08.2020 tarihinde çekilen renkli hava  
fotoğraflarından üretilmiştir.  
Yapılar çan sınırından çizilmiştir.  
Yüklenici Firma: Kayit Harita Müh. Ltd. Şti.

MESUL MÜHENDİS  
Köknel KOÇ  
Harita Mühendisi

1:1000

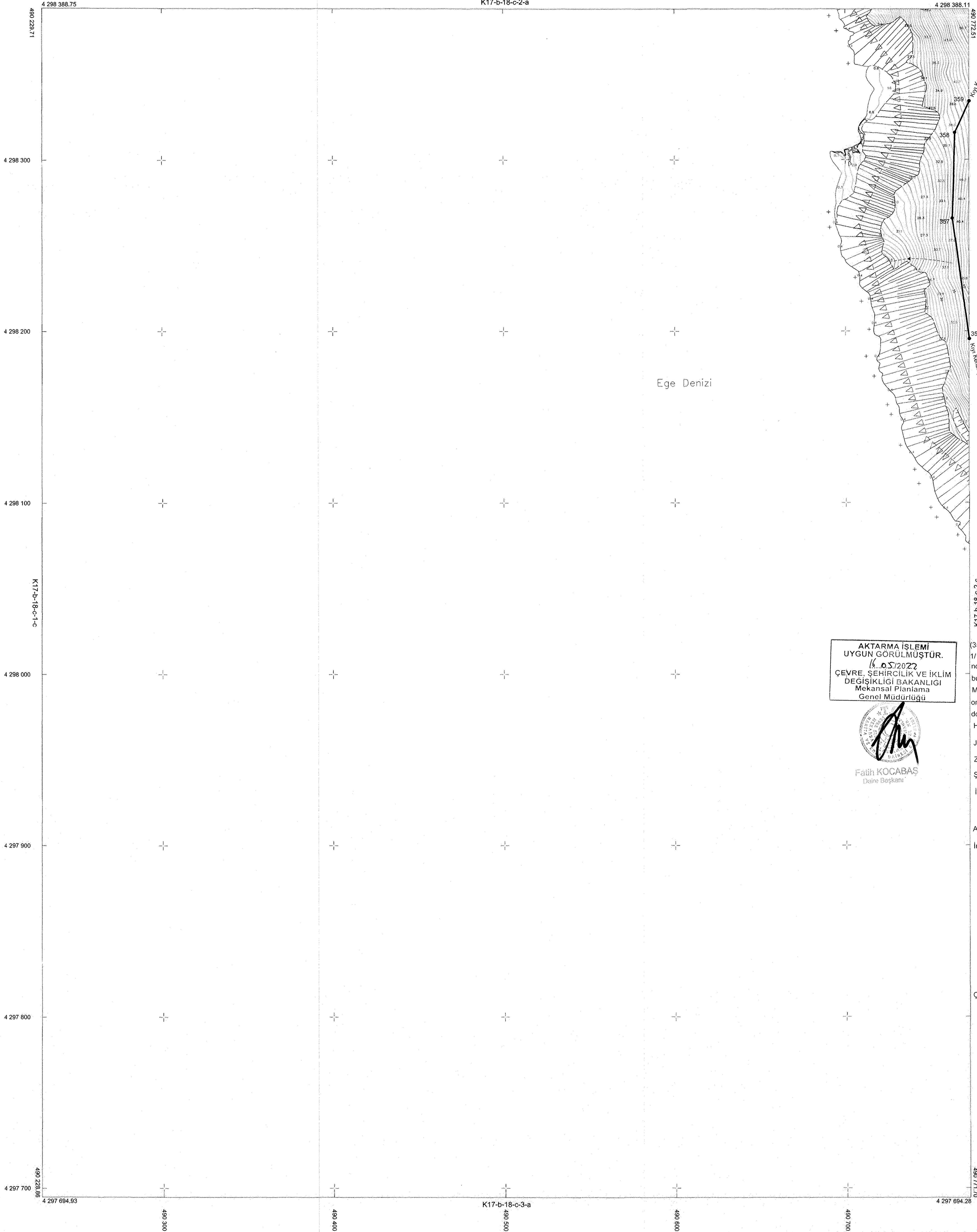
KONTROL  
İBB HALIHAZIR HARITA VE APLİKASYON ŞUBE MÜDÜRLÜĞÜ  
Serdar GÜL  
Harita Mühendisi  
Enayir TERİ  
Harita Mühendisi  
Hayri KESEKİ  
Harita Mühendisi

ONAY  
Yüklenici Kayit Harita Planlama Müh. Ltd. Şti.  
tarafından yapılan 02 adet fotogrametrik harita  
incelendi ve onandı.  
Mustafa Tunç SOYER  
Büyükşehir Belediye Başkanı Y.  
Ömer GÜNGÖRMAŞ  
Harita ve CBS Dairesi Başkanı V.  
06.05.2022



İLİZMİR

URLA  
K17-b-18-c-2-d  
K17-b-18-c-2-a



Ege Denizi

AKTARMA İŞLEMİ  
UYGUN GÖRÜLMÜŞTÜR.  
14.05/2022  
ÇEVRE, ŞEHİRCİLİK VE İKLİM  
DEĞİŞİKLİĞİ BAKANLIĞI  
Mekansal Planlama  
Genel Müdürlüğü

Fatih KOCABAS  
Daire Başkanı

(356...-359) noktaları arası KKÇ;  
1/1000 ölçekli K17-B-18-C-2-D  
nolu halihazır harita üzerinde  
bulunan 03/04/2009 tarihinde  
Mülga Bayındırlık ve İskan Bakanlığınca  
onaylı KKÇ'den;  
doğru olarak aktarılmıştır.  
Har.Müh. M.G.Yılmaz  
Jeo.Müh. S.Becer  
Zir.Müh. D.Kır  
Şehir Pln. B.Doğan  
İnş. Müh. B.Yıldız  
A.Çözme ÖZBEY  
İmar Şb.Md. Müdür Yard.  
Dr.Zühre ÇAM

22/03/2022

ONAY  
  
Çevre, Şehircilik ve İklim Değişikliği  
II Müdürü

01	17
06	
11	B
16	
21	22 23 24 25

Koordinatlar ve pafta bölünmesi  
en son güncellenmiş TÜREK'a bağlı  
2005.0 eşiğinde, GRS80 ellipsoid ve  
Transversal Mercator (TM) izdüşümünde  
düzenlenmiştir.  
20.08.2020 tarihinde çekilen renkli hava  
fotoğraflarından üretilmiştir.  
Yapılar çata sınırından çizilmiştir.  
Yüklenici Firma:Kaşif Harita Mdh.Ltd.Şti.

MESUL MÜHENDİS  
  
Köksal KOÇ  
Harita Mühendisi

1:1000

KONTROL  
İBB HALIHAZIR HARITA VE APLİKASYON ŞUBE MÜDÜRLÜĞÜ  
  
Serdar GÜL Harita Mühendisi / Enrah TEPE Harita Mühendisi / Yılmaz KESEKÇİ Harita Mühendisi

ONAY  
Yüklenici Kaşif Harita Planlama Mdh. Ltd.Şti.  
tarafından yapılan 1/2 ölçekli fotoğraflar harita  
incelendi ve onandı.  
Mustafa Tunç SOYER  
Büyükşehir Belediye Başkanı Y.  
Ömer GÜNGÖR MÜŞ  
Harita ve CBS Dairesi Başkanı V.

İL:İZMİR

URLA  
K17-b-19-d-4-a

K17-b-19-d-1-d



AKTARMA İŞLEMİ  
UYGUN GÖRÜLMÜŞTÜR.  
16.03/2022  
ÇEVRE, ŞEHİRCİLİK VE İKLİM  
DEĞİŞİKLİĞİ BAKANLIĞI  
Mekansal Planlama  
Genel Müdürlüğü

  
Fatih KOCABAS  
Daire Başkanı

(295...-313) noktaları arası KKÇ;  
1/1000 ölçekli K17-B-19-D-4-A  
nolu halihazır harita üzerinde  
bulunan 03/04/2009 tarihinde  
Mülga Bayındırlık ve İskan Bakanlığınca  
onaylı KKÇ'den;  
doğru olarak aktarılmıştır.  
Har.Müh. M.G.Yılmaz  
Geo.Müh. S.Becer  
Zir.Müh. D.Kır  
Şehir Pln. B.Doğan  
İnş. Müh. B.Yıldız


A.Gözde ÖZBEY  
İmar 96 İld.  
Dr.Zühre ÇAM  
Müdür Yard.

22.03/2022

ONAY  
  
Ömer GÖNGÖRMOŞ  
Çevre, Şehircilik ve İklim Değişikliği  
İl Müdürü



01	17
06	
11	B
16	
21	22 23 24 25

Koordinatlar ve pafta bölünmesi en son güncellenmiş TURFPA başı 2005 ö. epeğünde, GRSG0 ellipsoid ve Transversal Mercator (TM) izdüşümünde gösterilmiştir.  
20.08.2020 tarihinde çekilen renkli hava fotoğraflarından alınmıştır.  
Yapılar çatı sınırından çizilmiştir.  
Yüklenici Firma:Kayit Harita Müh.Ltd.Şti.

MESUL MÜHENDİS  
  
Kiksal KOÇ  
Harita Mühendisi

1:1000

KONTROL  
İBB HALHAZIR HARITA VE APLİKASYON ŞUBE MÜDÜRLÜĞÜ  
  
Serdar GÖL Harita Mühendisi  
Emrah TEPE Harita Mühendisi  
Nesrin KESERCİ Harita Mühendisi

ONAY  
Yüklenici Kayit Harita Planlama Müh. Ltd.Şti.  
tarafından yapılan 02 adet fotogrametrik harita  
incelendi ve onandı.  
Mustafa Tunç SOYER  
Büyükşehir Belediye Başkanı Y.  
Ömer GÖNGÖRMOŞ  
Harita ve CBS Dairesi Başkanı V.  
  


İLİZMİR

URLA  
K17-b-19-d-1-a

K17-b-19-a-4-d

4 299 080.74

429 081.32

4 299 000

4 298 900

4 298 800

4 298 700

4 298 600

4 298 500

4 298 400

429 081.32

4 299 000

4 298 900

4 298 800

4 298 700

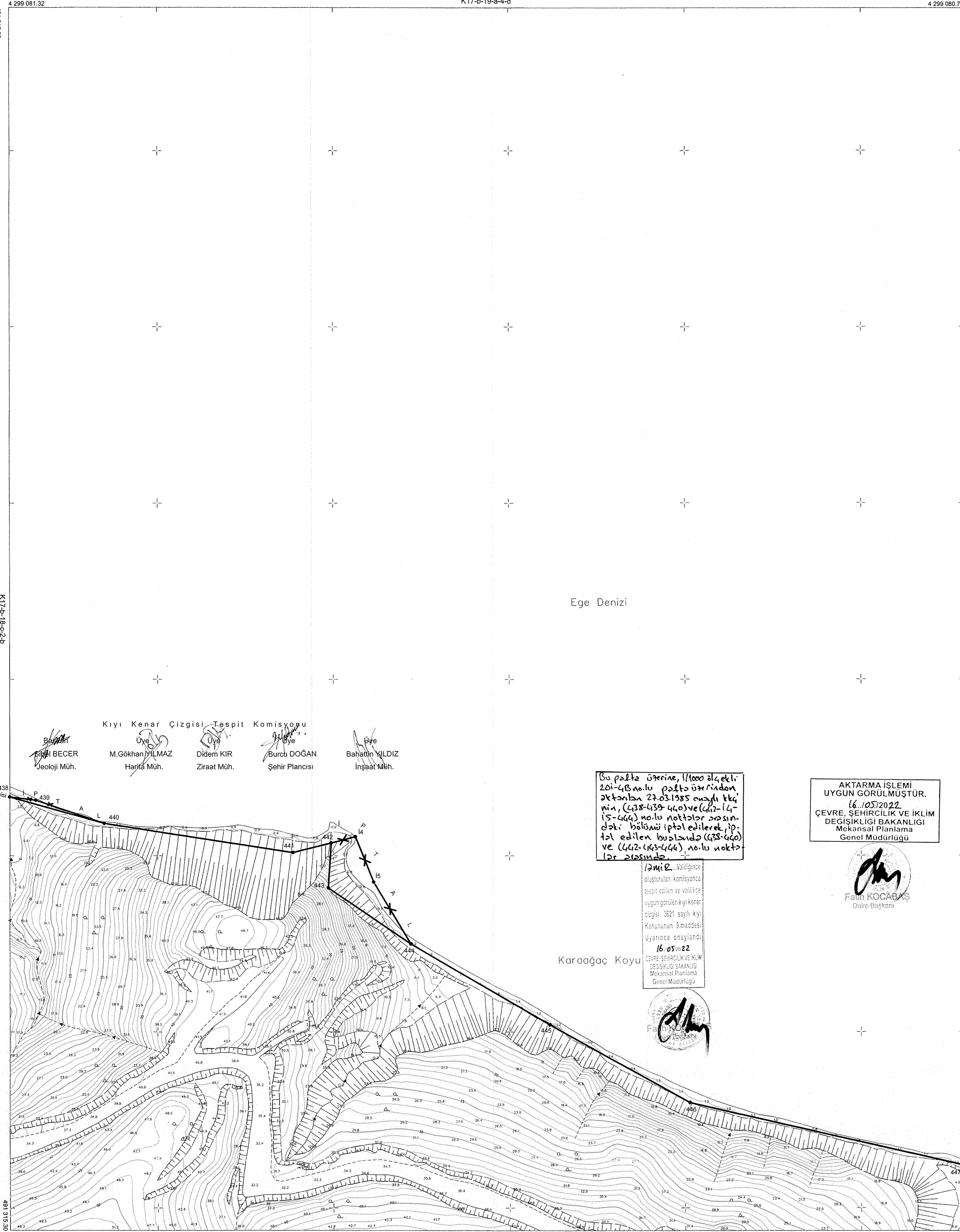
4 298 600

4 298 500

4 298 400

4 298 387.49

K



Kıyı Kenar Çizgisi Tespit Komisyonu

Başkan  
S. BECER  
Jeoloji Müh.

Üye  
M. Gökhan YILMAZ  
Harita Müh.

Üye  
Didem KIR  
Ziraat Müh.

Üye  
Burcu DOĞAN  
Şehir Plancısı

Üye  
Bahattin YILDIZ  
İnşaat Müh.

Ege Denizi

Karaağaç Koyu

Bu pafta üzerine, 1/1000 ölçekli, 20i-4B no.lu pafta üzerinden, Bakanlık 27.03.1985 sayılı tkt. nin, (438-439-440) ve (442-14-15-444) no.lu noktalar arasını, doti bölgesini iptal edilerek, iptal edilen bölgede (438-440) ve (442-14-15-444) no.lu noktalar arasında

İzmir Valiliğine oluşturulan komisyonca tespit edilen ve valilikçe uygun görülen kıyı kenar çizgisi, 3221 sayılı Kıyı Kanununun 8.maddesi uyarınca onaylandı.

16.05.2022

İZMİR ŞEHİRÇİLİK VE İKLİM DEĞİŞİKLİĞİ BAKANLIĞI Mekansal Planlama Genel Müdürlüğü

AKTARMA İŞLEMİ UYGUN GÖRÜLMÜŞTÜR.

16.05.2022

ÇEVRE, ŞEHİRCİLİK VE İKLİM DEĞİŞİKLİĞİ BAKANLIĞI Mekansal Planlama Genel Müdürlüğü

Fatih KOCABAY  
Daire Başkanı

(438...442-14-15-444...447) noktaları arası KKÇ; 1/1000 ölçekli 2014B nolu halihazır harita üzerinde bulunan 27/03/1985 tarihinde İller Bankası Genel Md'nce onaylı KKÇ'den; doğru olarak aktarılmıştır.

Har.Müh. M.G.Yılmaz  
Jeo.Müh. S.Becer  
Zir.Müh. D.Kir  
Şehir Pln. B.Doğan  
İnş. Müh. B.Yıldız

A.Gözde ÖZBEY  
İmar Şb. Md. Dr.Zühre ÇAM  
Müdür Yard.

... / ... / 2022

ONAY

Çevre, Şehircilik ve İklim Değişikliği İl Müdürü

Çevre, Şehircilik ve İklim Değişikliği İl Müdürü

Kıyı Kenar Çizgisi

01	17
06	2
11	B
16	2
21	22 23 24 25

Koordinatlar ve pafta sınırlarını en son güncellenmiş TÜREK'e bağlı 2005.0 eפוunda, GRS80 elipsoidi ve Transversal Mercator (TM) izdüşümünde gösterilmiştir.

20.08.2020 tarihinde çekilen renkli hava fotoğraflarından üretilmiştir. Yapılar çatı sınırından çizilmiştir.

Yüklenici Firma: Kayi Harita Müh. Ltd. Şti.

MESUL MÜHENDİS

Köknel KOC  
Harita Mühendisi

1:1000

KONTROL


İBB HALİHAZIR HARİTA VE APLİKASYON ŞUBE MÜDÜRLÜĞÜ

Semir GÖL Harita Mühendisi  
Emrah TERE Harita Mühendisi  
Ayşe KESEKÇİ Harita Mühendisi

ONAY

Yüklenici Kayi Harita Planlama Müh. Ltd. Şti. tarafından yapılan 92 adet fotoğrametrik harita incelenmiş ve onaydır.

Mustafa Tunç SOYER  
Büyükşehir Belediye Başkanı Y.  
Ömer GÜNGÖRÜMÜŞ  
Harita ve CBS Dairesi Başkanı V.  
06.11.2021

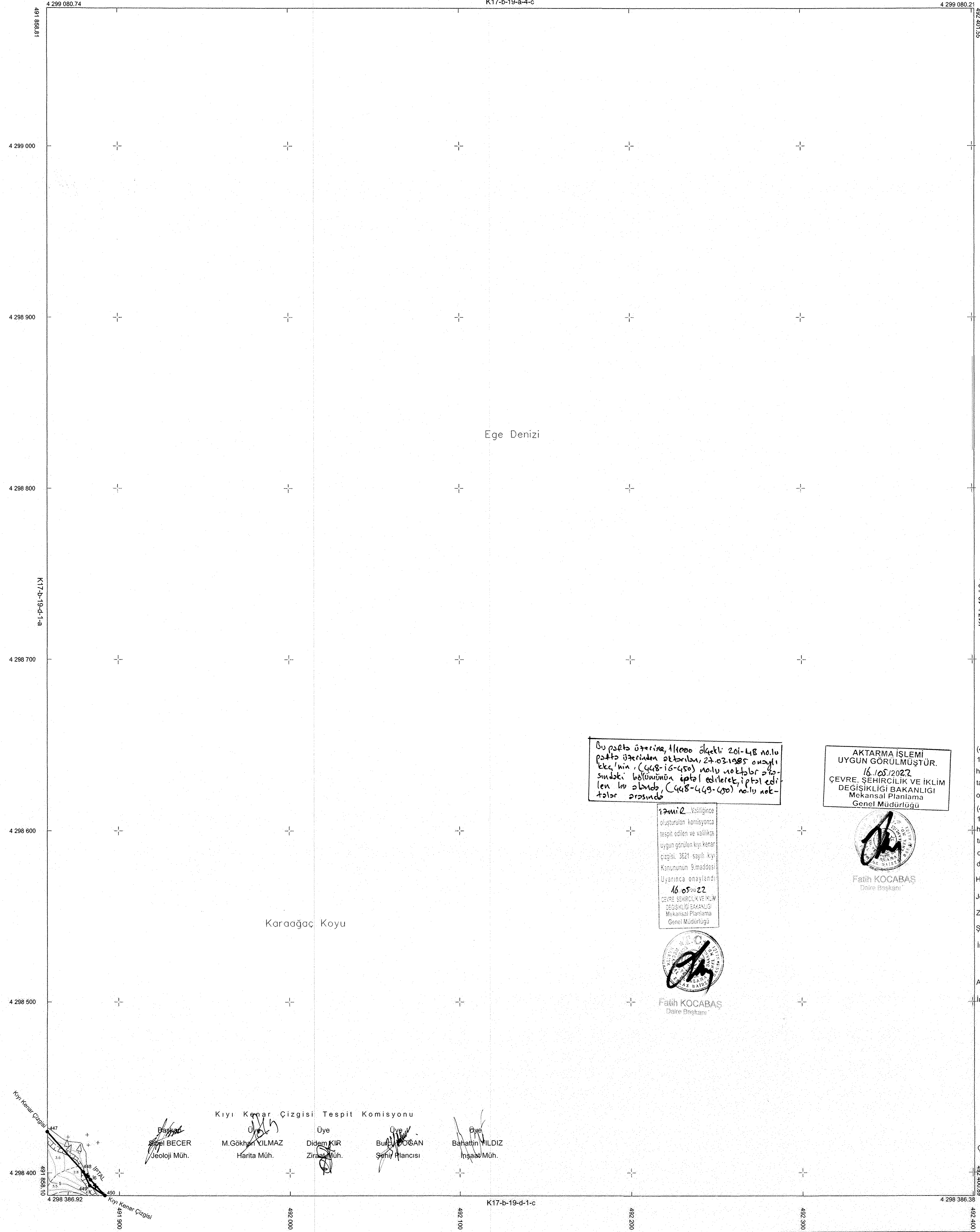




İL:İZMİR

URLA  
K17-b-19-d-1-b

K17-b-19-a-4-c



Bu parçta üzerine 1/1000 ölçekli 2014-B no.lu pafta üzerinden alınılan, 23.03.1985 onaylı Eka'nin (448-16-450) no.lu noktalı parçta sınırlı bölünümüne göre edilerek iptal edilmiş bu parçada (448-449-450) no.lu noktalı parçta

AKTARMA İŞLEMİ  
UYGUN GÖRÜLMÜŞTÜR.  
16.05.2022  
ÇEVRE, ŞEHİRCİLİK VE İKLİM  
DEĞİŞİKLİĞİ BAKANLIĞI  
Mekansal Planlama  
Genel Müdürlüğü

(447-448) noktaları arası KKÇ;  
1/1000 ölçekli 2014B nolu halihazır  
harita üzerinde bulunan 27/03/1985  
tarihinde İller Bankası Gn. Md.'nce  
onaylı KKÇ'den;  
(448-16-450) noktaları arası KKÇ;  
1/1000 ölçekli 2014C nolu halihazır  
harita üzerinde bulunan 27/03/1985  
tarihinde İller Bankası Gn. Md.'nce  
onaylı KKÇ'den;  
doğru olarak aktarılmıştır.

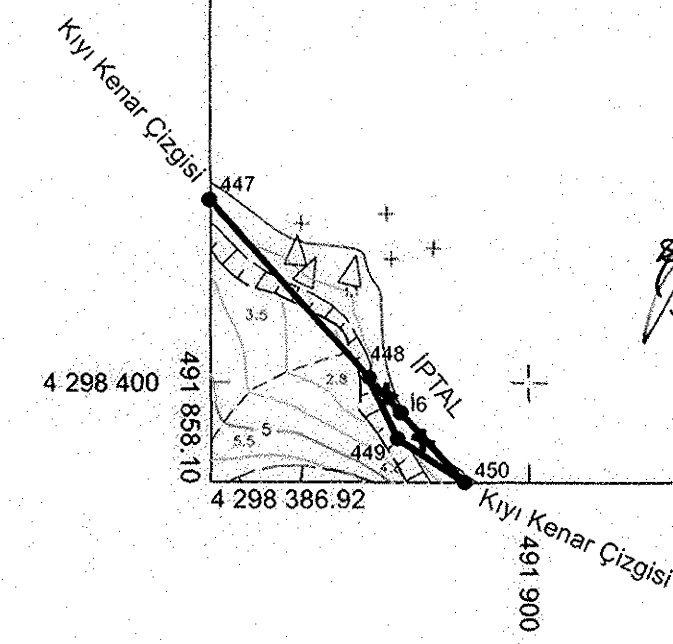
Har.Müh. M.G.Yılmaz  
Jeo.Müh. S.Becer  
Zir.Müh. D.Kir  
Şehir Pln. B.Doğan  
İnş. Müh. B.Yıldız

A.Gözde ÖZBEY  
Dr.Zühre ÇAM  
İmar Şu.Md. Müdür Yard.

... / ... / 2022

O N  
Ömer ALBAYRAK  
Vali a.  
Çevre,Şehircilik ve İklim Değişikliği  
İl Müdürü

Kıyı Kenar Çizgisi Tespit Komisyonu  
Becer Sibel BECER  
Zoo. Müh. Harita Müh.  
M.Gökhan YILMAZ  
Harita Müh.  
Didem KIR  
Ziraat Müh.  
Burcu DOĞAN  
Şehir Plancısı  
Bahattin MILDIZ  
İnşaat Müh.



01					17
06					
11	B				
16					
21	22	23	24	25	
K					

Koordinatlar ve pafta sınırlarını en son güncellenmiş TÜREFA'nın 2005.0 epeğinde, GRSB0 elpasolu ve Transversal Mercator (TM) izdüşümünde göstermektedir.  
20.06.2020 tarihinde yapılan renkli hava fotoğraflarından üretilmiştir. Yapılar çatı sınırından çizilmiştir.

Yüklenici Firma:Kıyıl Harita Müh.Ltd.Şti.

MESUL MÜHENDİS  
Köksal KOÇ  
Harita Mühendisi

1:1000

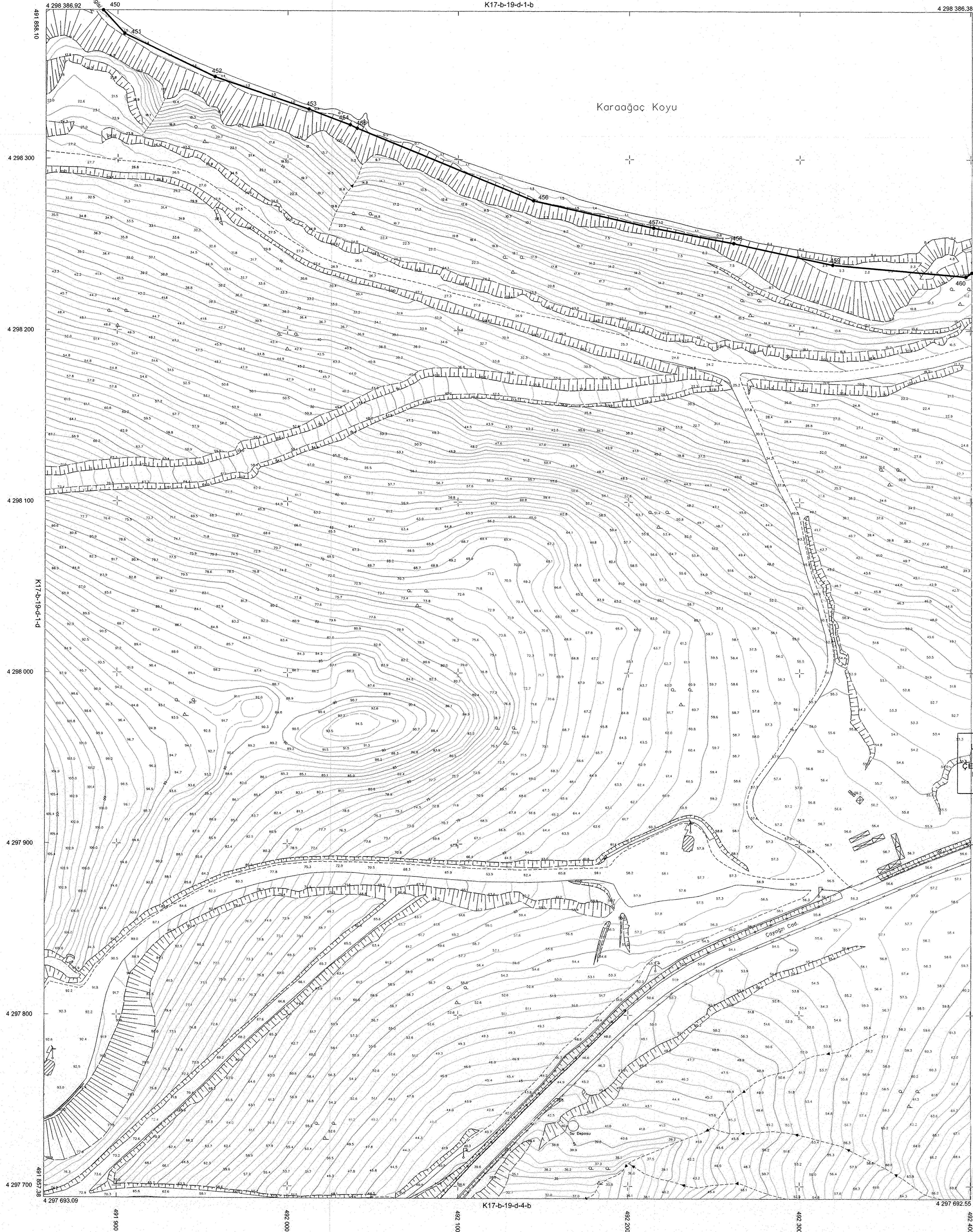
KONTROL  
İBB HALHAZIR HARITA VE APLİKASYON ŞUBE MÜDÜRLÜĞÜ  
Serdar GÜL  
Harita Mühendisi  
Emrah TEPE  
Harita Mühendisi  
Hayati KESERCI  
Harita Mühendisi

ONAY  
Yüklenici Kıyıl Harita Planlama Müh. Ltd.Şti.  
tarafından yapılan 1/1000 ölçekli harita  
incelendi ve onaylandı.  
Mustafa Tunç SOYER  
Büyükşehir Belediye Başkanı Y.  
Ömer GÜNGÖRMOŞ  
Harita ve CBS Dairesi Başkanı V.  
06.05.2022

İLİZMİR

URLA  
K17-b-19-d-1-c  
K17-b-19-d-1-b

Karaağaç Koyu

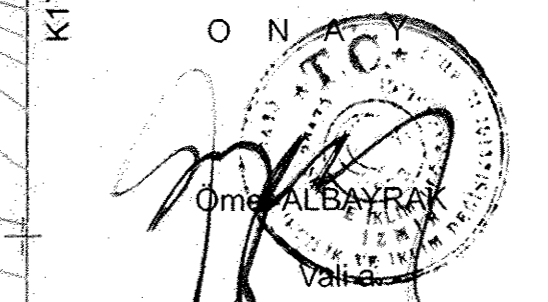


(450...-453) noktaları arası KKÇ;  
1/1000 ölçekli 2014C nolu halihazır  
harita üzerinde bulunan 27/03/1985  
tarihinde İller Bankası Genel Md.'nce  
onaylı KKÇ'den;  
(453...-461) noktaları arası KKÇ;  
1/1000 ölçekli 2013D nolu halihazır  
harita üzerinde bulunan 27/03/1985  
tarihinde İller Bankası Genel Md.'nce  
onaylı KKÇ'den;  
doğru olarak aktarılmıştır.

Har.Müh. M.G.Yılmaz  
Jeo.Müh. S.Becer  
Zir.Müh. D.Kır  
Şehir Pln. B.Doğan  
İnş. Müh. B.Yıldız

A.Gözde ÖZBEY  
İmar Şb.Md. Müdür Yard.

22.03/2022



Çevre,Şehircilik ve İklim Değişikliği  
İl Müdürü

AKTARMA İŞLEMİ  
UYGUN GÖRÜLMÜŞTÜR.  
06.05/2022  
ÇEVRE, ŞEHİRCİLİK VE İKLİM  
DEĞİŞİKLİĞİ BAKANLIĞI  
Mekansal Planlama  
Genel Müdürlüğü

Fatih KOCABAŞ  
Daire Başkanı

01	02	03	04	05	06
07	08	09	10	11	12
13	14	15	16	17	18
19	20	21	22	23	24
25	26	27	28	29	30

1	2
3	4
5	6
7	8
9	10

Koordinatlar ve pafta bölünmesi  
en son güncellenmiş TUREP'e bağlı  
2005.0 ekoğunda, GRS80 elipsi ve  
Transversal Mercator (TM) izoölçümünde  
gözetilmiştir.  
20.08.2020 tarihinde çekilen renkli hava  
fotoğraflarından oluşturulmuştur.  
Yapılar çatı sınırından çizilmiştir.

Yükseklik Firması:Kaşif Harita Mh.Ltd.Şti.

MESUL MÜHENDİS  
Köknel KOÇ  
Harita Mühendisi


1:1000

KONTROL  
İBB HALİHAZIR HARİTA VE APLİKASYON ŞUBE MÜDÜRLÜĞÜ  
Serdar GÖL  
Harita Mühendisi  
Emrah TEPE  
Harita Mühendisi  
Aytekin KESERCİ  
Harita Mühendisi

ONAY

Yükseklik Kaşif Harita Planlama Mh. Ltd.Şti.  
tarafından yapılan 1/2 ölçekli fotoğraflık harita  
incelendi ve onandı.

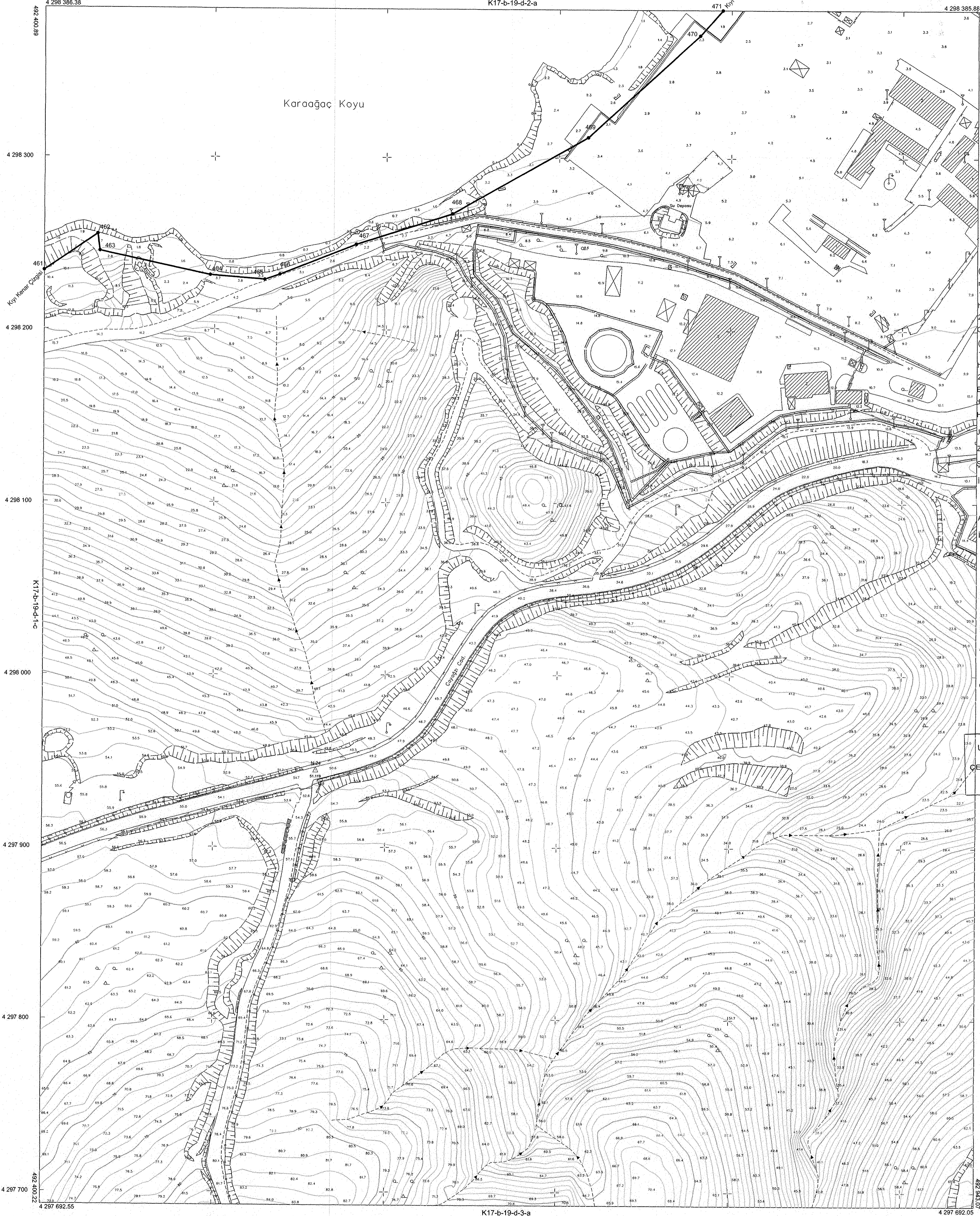
Mustafa Tunç SOYER  
Büyükşehir Belediye Başkanı Y.  
Ömer GÜNGÖRMOŞ  
Harita ve CBS Dairesi Başkanı V.



İL:İZMİR

URLA  
K17-b-19-d-2-d

K17-b-19-d-2-a



(461...464) ve (467...471)  
noktaları arası KKÇ;  
1/1000 ölçekli 2013D notu halihazır harita  
halihazır harita üzerinde bulunan  
27/03/1985 tarihinde İller Bankası  
Genel Md.'nce onaylı KKÇ'den;  
(464...467) noktaları arası KKÇ;  
1/1000 ölçekli K17B19D2D notu  
halihazır harita üzerinde bulunan  
23/07/2012 tarihinde Çevre ve Şehircilik  
Bakanlığınca onaylı KKÇ'den;  
Doğru olarak aktarılmıştır.  
Har.Müh. M.G.Yılmaz  
İco.Müh. S.Becer  
Zir.Müh. D.Kir  
Şehir Pln. B.Doğan  
İnş. Müh. B.Yıldız  
A.Gözde ÖZBEY Dr.Zühre ÇAM  
İmar Şb.Md. Müdür Yard.

22.03/2022

ONAY  
K17-b-19-d-2-c  
Vali a.  
Çevre, Şehircilik ve İklim Değişikliği  
İl Müdürü

AKTARMA İŞLEMİ  
UYGUN GÖRÜLMÜŞTÜR.  
16.05/2022  
ÇEVRE, ŞEHİRCİLİK VE İKLİM  
DEĞİŞİKLİĞİ BAKANLIĞI  
Mekansal Planlama  
Genel Müdürlüğü

Fatih KOCABAŞ  
Deire Başkanı

01	17
06	
11	8
16	
21	22 23 24 25


Koordinatlar ve pafta bölünmesi  
en son güncellenmiş TUREP'e bağlı  
2005-9-ölçümünde, GRSS0 ölçeğinde ve  
Transversal Mercator (TM) izdüşümünde  
düzenlenmiştir.  
20.08.2020 tarihinde çekilen renkli hava  
fotoğraflarından oluşturulmuştur.  
Yapılar çabı sınırlarını göstermektedir.  
Yüksekliği Firma:Kağıt Harita Müh.Ltd.Şti.

MESUL MÜHENDİS  
Kökül KOC  
Harita Mühendisi

1:1000

KONTROL  
İBB HALHAZIR HARITA VE APLİKASYON ŞUBE MÜDÜRLÜĞÜ  
Serdar GÜL Harita Mühendisi  
Emrah TEPE Harita Mühendisi  
Nesret KESERLİ Harita Mühendisi

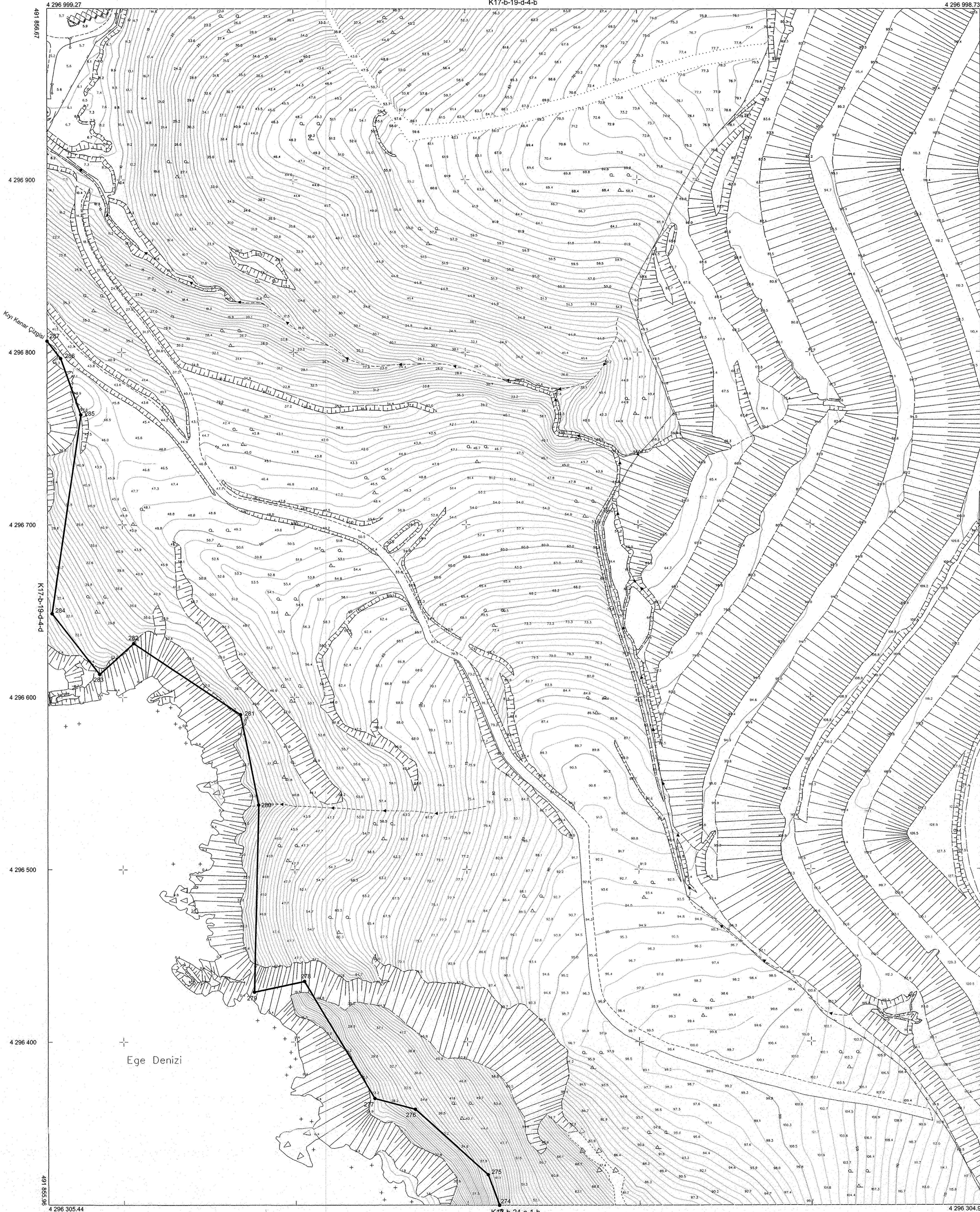
ONAY  
Yüksekliği Kağıt Harita Planlama Müh. Ltd.Şti.  
tarafından yapılan 92 adet fotogrametrik harita  
incelendi ve onandı.  
Mustafa Tunç SOYER  
Boğaziçi Belediye Başkanı Y.  
Ömer GÜNGÖRÜŞ  
Harita ve CBS Daline Başkanı V.  
06.05/2022



İL:İZMİR

URLA  
K17-b-19-d-4-c

K17-b-19-d-4-b



AKTARMA İŞLEMİ  
UYGUN GÖRÜLMÜŞTÜR.

16.10.2022  
ÇEVRE, ŞEHİRCİLİK VE İKLİM  
DEĞİŞİKLİĞİ BAKANLIĞI  
Mekansal Planlama  
Genel Müdürlüğü

  
Fatih KOCABAŞ  
Daire Başkanı

K17-b-19-d-4-c

(274-...-287) noktaları arası KKÇ;  
1/1000 ölçekli K17-B-19-D-4-C  
nolu halihazır harita üzerinde  
bulunan 03/04/2009 tarihinde  
Mülga Bayındırık ve İskan Bakanlığınca  
onaylı KKÇ'den  
doğru olarak aktarılmıştır.

Har.Müh. M.G.Yılmaz  
Jeo.Müh. S.Becer  
Zir.Müh. D.Kir  
Şehir Pln. B.Doğan  
İnş. Müh. B.Yıldız

A.Gözde ÖZBEY  
İmar Şef. Md. Müdür Yard.


22.10.2022

  
Ömer GÜNGÖR  
Vali a.

Çevre, Şehircilik ve İklim Değişikliği  
İl Müdürü


01	17
06	
11	B
16	
21	22 23 24 25

Koordinatlar ve pafta bölünmesi en son güncellenmiş TÜREK'e bağlı 2005.0 epejünde, GRSS0 elipsoidi ve Transversal Mercator (TM) izdüşümünde gösterilmiştir.  
20.08.2020 tarihinde çekilen renkli hava fotoğraflarından alınmıştır.  
Yapılar çatı sınırından çizilmiştir.  
Yüklenici Firma:Kapil Harita Müh.Ltd.Şti.

MESUL MÜHENDİS  
  
Kutsal KOÇ  
Harita Mühendisi

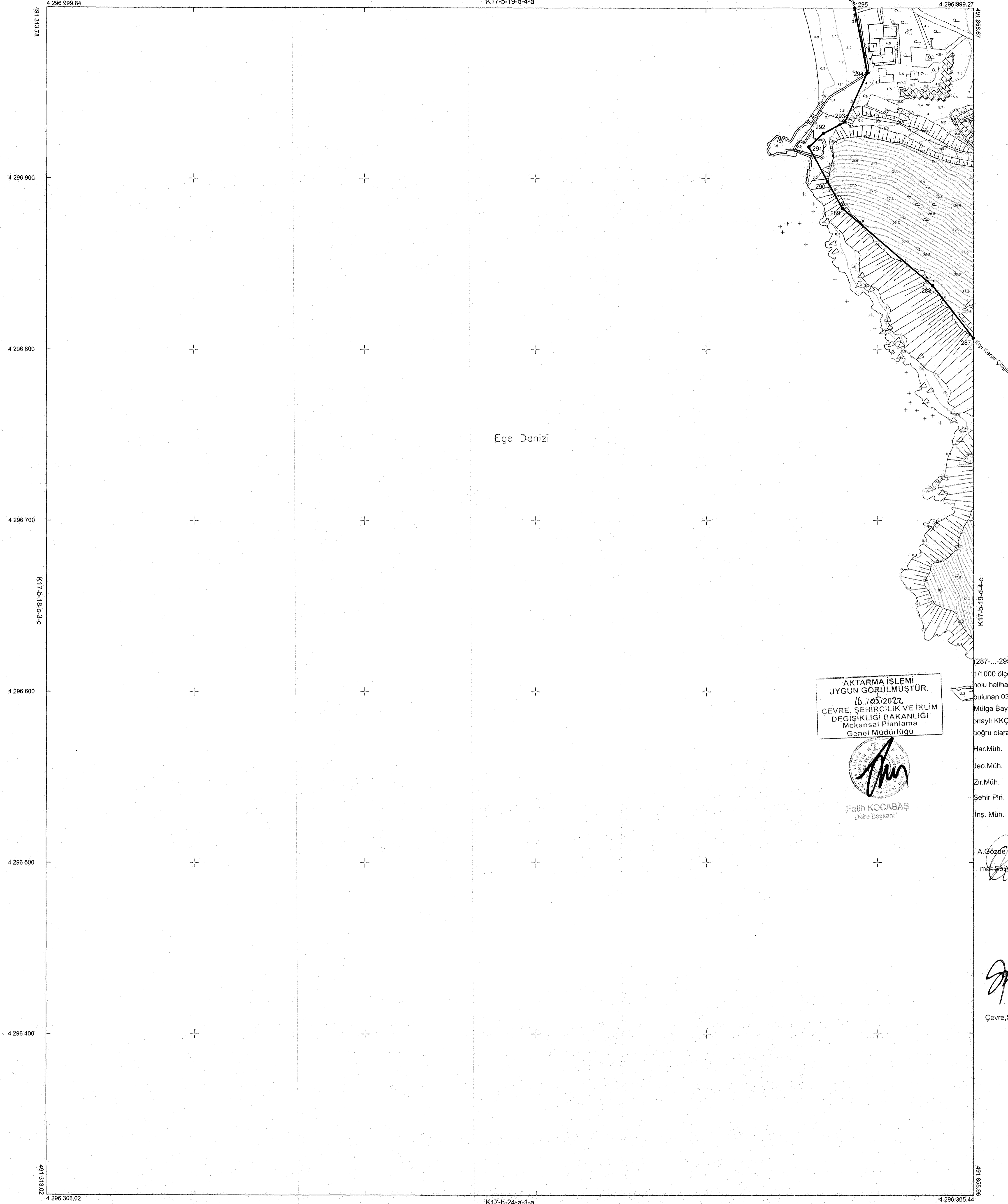
1:1000

KONTROL  
İBB HALIHAZIR HARITA VE APLİKASYON SUBE MÜDÜRLÜĞÜ  
  
Serdar GÜL Harita Mühendisi  
Enrah TEPE Harita Mühendisi  
Yavuz KESERCI Harita Mühendisi

ONAY  
Yüklenici Kapil Harita Planlama Mh. Ltd.Şti.  
tarafından yapılan 92 adet fotogrametrik harita  
incelendi ve onandı.  
Mustafa Tunç SOYER  
Büyükşehir Belediye Başkanı Y.  
Ömer GÜNGÖR  
Harita ve CBS Dairesi Başkanı V.  


İL:İZMİR

URLA  
K17-b-19-d-4-d  
K17-b-19-d-4-a



AKTARMA İŞLEMİ  
UYGUN GÖRÜLMÜŞTÜR.  
16.10.2022  
ÇEVRE, ŞEHİRCİLİK VE İKLİM  
DEĞİŞİKLİĞİ BAKANLIĞI  
Mekansal Planlama  
Genel Müdürlüğü

Fatih KOCABAŞ  
Daire Başkanı

(287...-295) noktaları arası KKÇ;  
1/1000 ölçekli K17-B-19-D-4-D  
holu halihazır harita üzerinde  
bulunan 03/04/2009 tarihinde  
Mülga Bayındırlık ve İskan Bakanlığınca  
onaylı KKÇ'den;  
Doğru olarak aktarılmıştır.  
Har. Müh. M.G.Yılmaz  
Geo. Müh. S.Becer  
Zir. Müh. D.Kır  
Şehir Pln. B.Doğan  
İns. Müh. B.Yıldız  
A.GÖZDÖZBEY Dr.Zühre ÇAM  
İmar Şb. Md. Müdür Yard.

22.10.2022

O.N.  
Çevre, Şehircilik ve İklim Değişikliği  
İli Müdürü

01	02	03	04	05	06	07	08	09	10	11	12	13	14	15	16	17
21	22	23	24	25	26	27	28	29	30	31	32	33	34	35	36	37

Koordinatlar ve pafta bölünmesi  
en son güncellenmiş TÜRKİYE başlı  
2005.0 epiğunda, GRS80 elipsoid ve  
Transversal Mercator (TM) izdüşümünde  
güncellenmiştir.  
20.08.2020 tarihinde çekilen renkli hava  
fotoğraflarından oluşturulmuştur.  
Yapılar çabı alınmadan çizilmiştir.


Yüklenici Firma:Kağıt Harita Müh.Ltd.Şti.

MESUL MÜHENDİS  
Kökten KOC  
Harita Mühendisi

1:1000

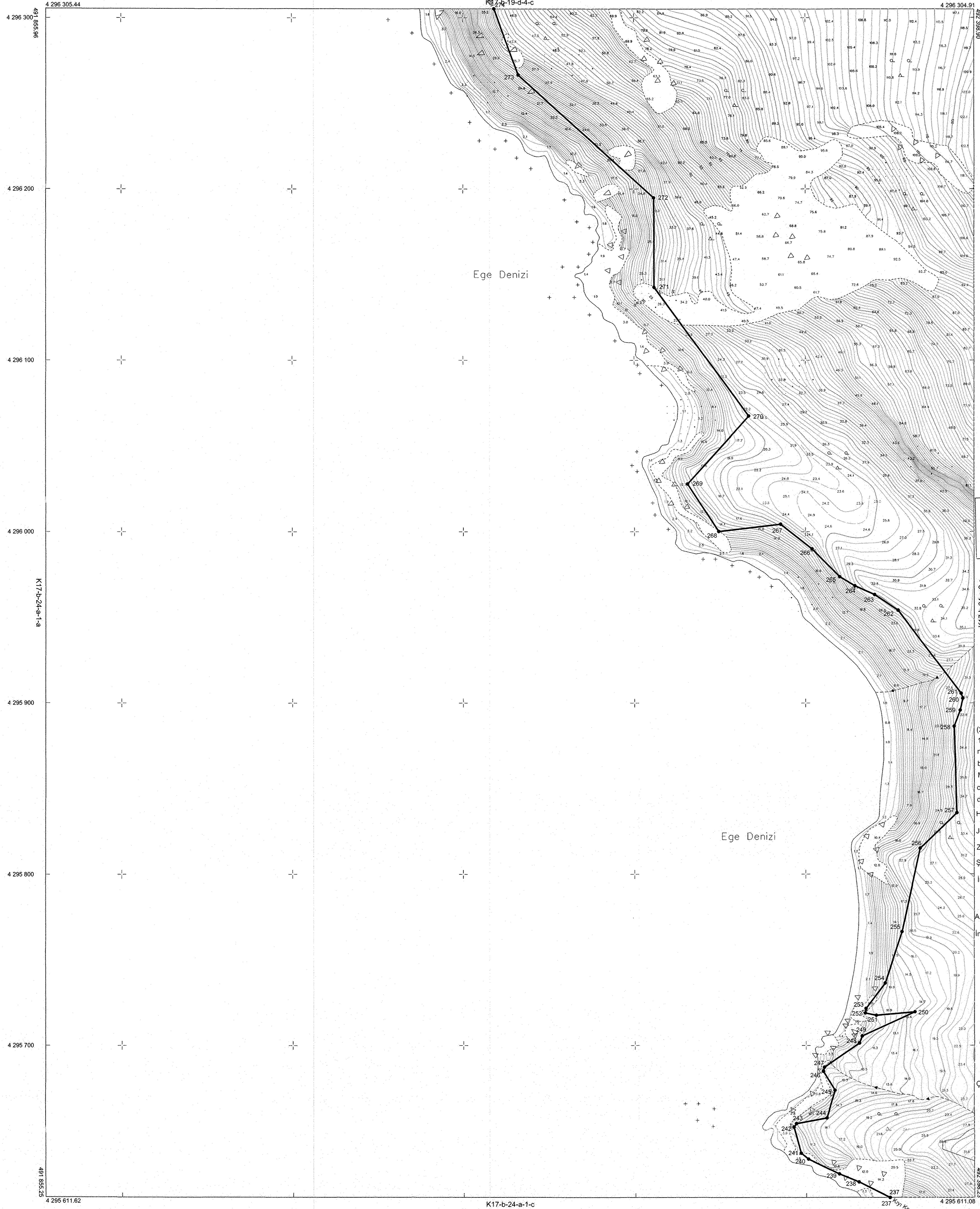
KONTROL  
İBB HALİHAZIR HARİTA VE APLİKASYON ŞUBE MÜDÜRLÜĞÜ  
Serdar GÖL Harita Mühendisi  
Emrah TEPE Harita Mühendisi  
Yılmaz NESERCİ Harita Mühendisi

ONAY  
Yüklenici Kağıt Harita Planlama Müh. Ltd.Şti.  
tarafından yapılan 92 adet fotogrametrik harita  
incelendi ve onandı.  
Mustafa Turan SOYER  
Büyükşehir Belediye Başkanı Y.  
Ömer GÜNGÖRMOĞU  
Harita ve CBS Dairesi Başkanı V.  
06.10.2022



İL:İZMİR

URLA  
K17-b-24-a-1-b



AKTARMA İŞLEMİ  
UYGUN GÖRÜLMÜŞTÜR.  
16.10.2022  
ÇEVRE, ŞEHİRCİLİK VE İKLİM  
DEĞİŞİKLİĞİ BAKANLIĞI  
Mekansal Planlama  
Genel Müdürlüğü



Fatih KOCABAŞ  
Danışman


K17-b-24-a-2-a

(237-...-274) noktaları arası KKÇ;  
1/1000 ölçekli K17-B-24-A-1-B  
nolu halihazır harita üzerinde  
bulunan 03/04/2009 tarihinde  
Mülga Bayındırlık ve İskan Bakanlığınca  
onaylı KKÇ'den;  
doğru olarak aktarılmıştır.

Har.Müh. M.G.Yılmaz  
Jeo.Müh. S.Becer  
Zir.Müh. D.Kir  
Şehir Pln. B.Doğan  
İnş. Müh. B.Yıldız

A.Gözde ÖZBEY Dr.Zühre ÇAM  
İmar Müdürü Yard.

22.10.2022



Çevre, Şehircilik ve İklim Değişikliği  
İl Müdürü

01	17
06	
11	B
16	
21	22 23 24 25

1	2
3	4


Koordinatlar ve pafta bölünmesi  
en son güncellenmiş TUREF'e bağlı  
2005.0 epejunda, GRS80 elipsoidal ve  
Transversal Mercator (TM) izdüşümünde  
güncellenmiştir.  
20.08.2020 tarihinde gelen renkli hava  
fotoğrafından üretilmiştir.  
Yapılar çeli sınırdan çizilmiştir.  
Yüklenici FimarKasif Harita MSH.Ltd.Şti.

MESUL MÜHENDİS  
Kökten KOC  
Harita Mühendisi

1:1000

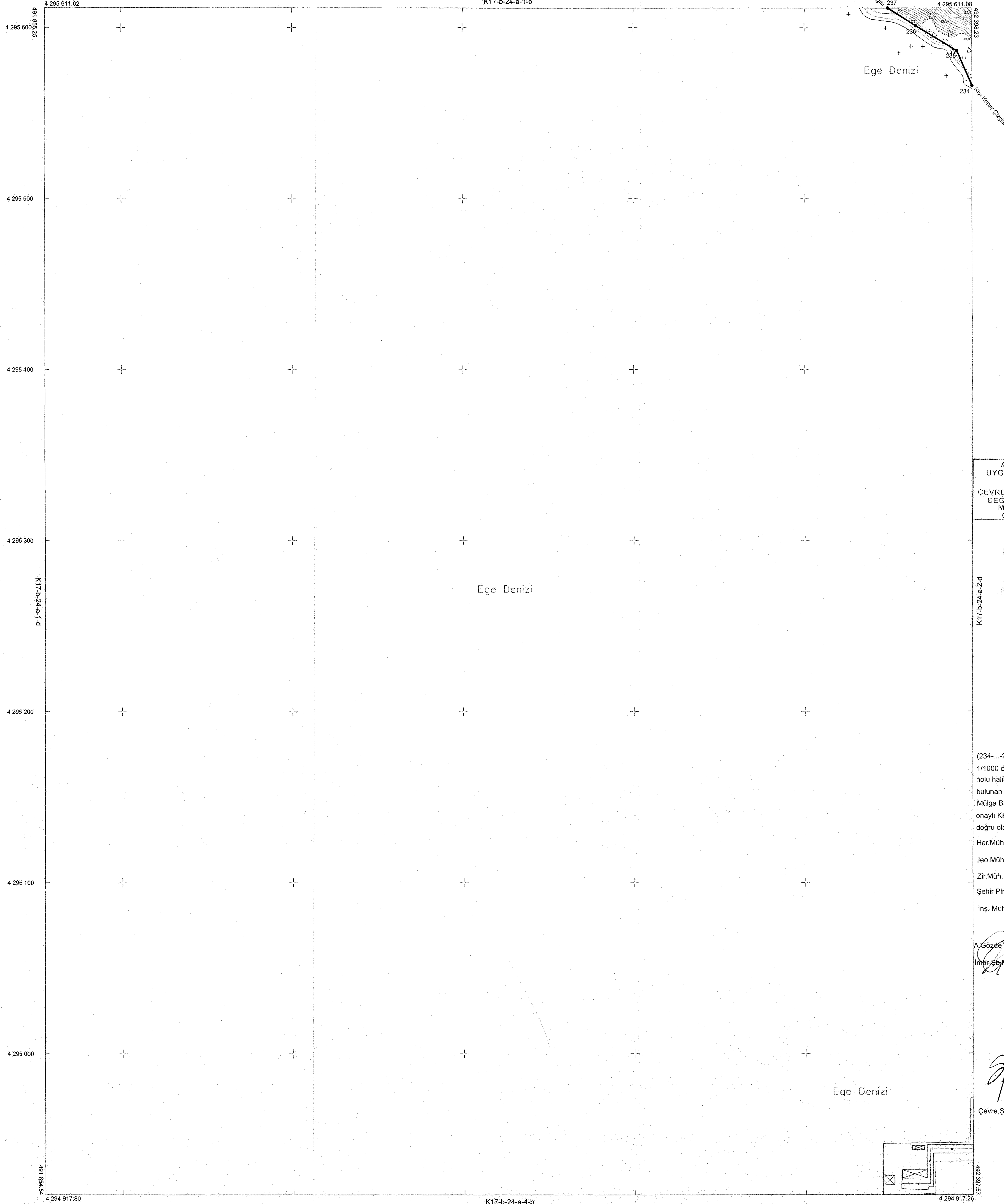
KONTROL  
İBB HALHAZIR HARITA VE APLİKASYON ŞUBE MÜDÜRLÜĞÜ  
Sertan GÜL Emrah TEPER Yusuf YENERGİ  
Harita Mühendisi Harita Mühendisi Harita Mühendisi

ONAY  
Yüklenici Kasif Harita Planlama MSH. Ltd.Şti.  
İzmir'den yapılan 52 adet fotogrametrik harita  
incelendi ve onandı.  
Mustafa Tunç SOYER  
Büyükşehir Belediye Başkanı Y.  
Ömer GÜNGÖRMOŞ  
Harita ve CBS Dairesi Başkanı V.  
06.10.2022



İL:İZMİR

URLA  
K17-b-24-a-1-c  
K17-b-24-a-1-b



AKTARMA İŞLEMİ  
UYGUN GÖRÜLMÜŞTÜR.  
16.10.2022  
ÇEVRE, ŞEHİRCİLİK VE İKLİM  
DEĞİŞİKLİĞİ BAKANLIĞI  
Mekansal Planlama  
Genel Müdürlüğü

  
Fatih KOCABAŞ  
Daire Başkanı


K17-b-24-a-2-a

(234-...-237) noktaları arası KKÇ;  
1/1000 ölçekli K17-B-24-A-1-C  
nolu halihazır harita üzerinde  
bulunan 03/04/2009 tarihinde  
Mülga Bayındırlık ve İskan Bakanlığınca  
onaylı KKÇ'den;  
doğru olarak aktarılmıştır.

Har.Müh. M.G.Yılmaz  
Jeo.Müh. S.Becer  
Zir.Müh. D.Kir  
Şehir Pln. B.Doğan  
İnş. Müh. B.Yıldız

A.Gözde ÖZBEY  
İmar Şb.Md.  
Dr.Zühre ÇAM  
Müdür Yard.

22.10.2022

  
İlhan ALBAYRAK  
Vali a.

Çevre,Şehircilik ve İklim Değişikliği  
İl Müdürü



01	02	03	04	05	06	07	08	09	10	11	12	13	14	15	16	17
21	22	23	24	25	26	27	28	29	30	31	32	33	34	35	36	37

Koordinatlar ve pafta bölünmesi  
en son güncellenmiş TUREP'e bağlı  
2005.0 epöçünde, GRS80 ellipsoidi ve  
Transversal Mercator (TM) izoğömmünde  
düzenlenmiştir.  
20.08.2020 tarihinde çekilen renkli hava  
fotoğraflarından üretilmiştir.  
Yapılar çatı sınırından çizilmiştir.  
Yüklenici Firma: Kayfi Harita Mh. Ltd. Şti.

MESUL MÜHENDİS  
  
Köksal KOÇ  
Harita Mühendisi

1:1000

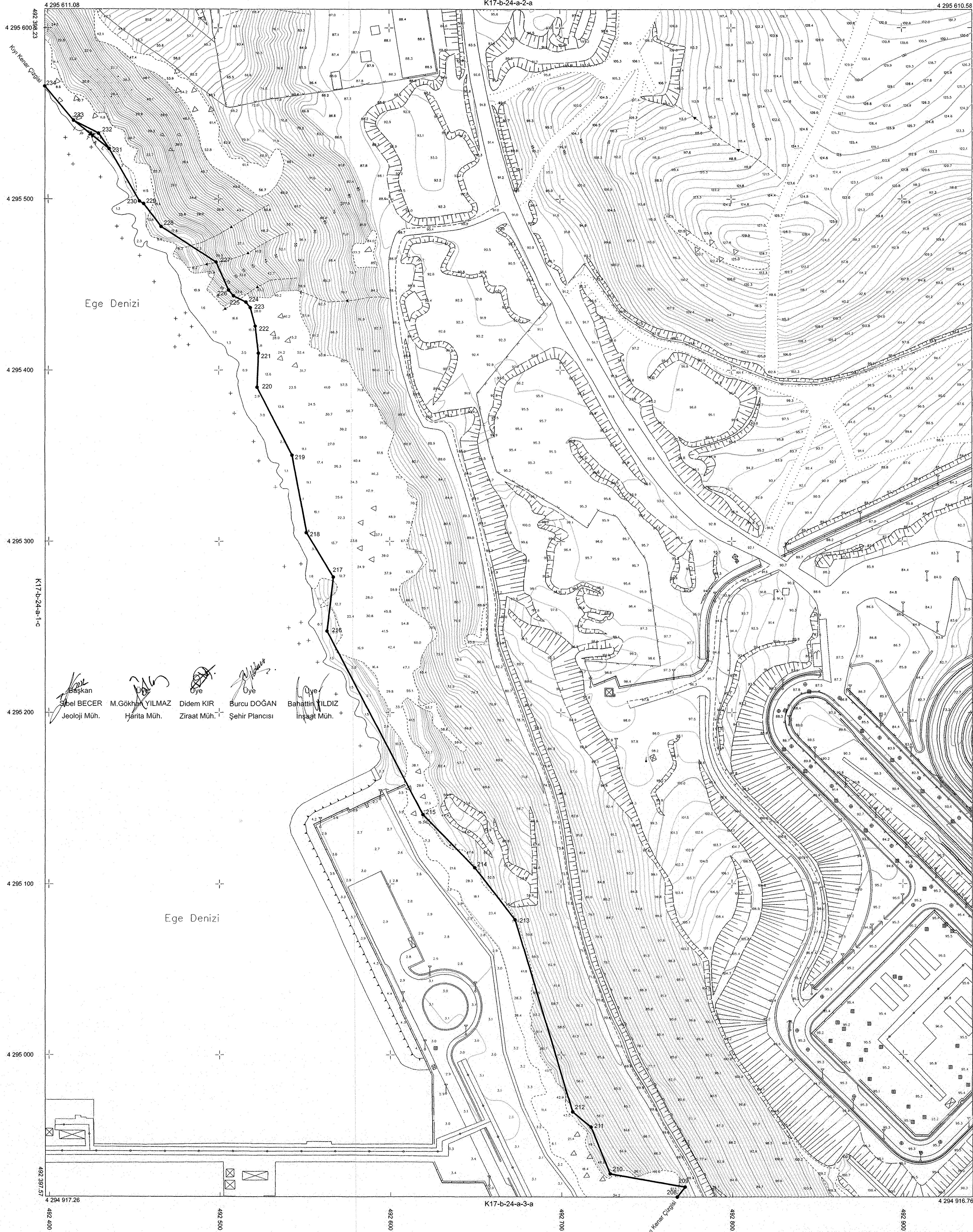
KONTROL  
İBB HALİHAZIR HARİTA VE APLİKASYON ŞUBE MÜDÜRLÜĞÜ  
  
Serdar GÖL  
Harita Mühendisi  
  
Emrah TEPE  
Harita Mühendisi  
  
Vessel KEŞERCİ  
Harita Mühendisi

ONAY  
Yüklenici Kayfi Harita Planlama Müh. Ltd.Şti.  
tarafından yapılan 92 adet fotogramerik harita  
incelenildi ve onandı.  
Mustafa Tunç SOYER  
Büyükşehir Belediye Başkanı Y.  
Ömer GÜNGÖR MÜŞ  
Harita ve CBS Dairesi Başkanı Y.  
06.11.2022  
  


İL:İZMİR

URLA  
K17-b-24-a-2-d

K17-b-24-a-2-a



Ege Denizi

Ege Denizi

Başkan  
Sibel BECER Jeoloji Müh.  
M. Gökhan YILMAZ Harita Müh.  
Didem KIR Ziraat Müh.  
Burcu DOĞAN Şehir Plancısı  
Bahattin YILDIZ İnşaat Müh.

AKTARMA İŞLEMİ  
UYGUN GÖRÜLMÜŞTÜR.  
16.10.2022  
ÇEVRE, ŞEHİRCİLİK VE İKLİM  
DEĞİŞİKLİĞİ BAKANLIĞI  
Mekansal Planlama  
Genel Müdürlüğü

Fatih KOCABAŞ  
Denet Başkanı

K17-b-24-a-2-c

(208-208-231-233-234)  
noktaları arası KKK;  
1/1000 ölçekli K17-B-24-A-2-D nolu  
halihazır harita üzerinde bulunan  
25/12/2009 tarihinde Mülga Bayındırlık  
ve İskan Bakanlığınca onaylı KKK'den  
doğru olarak aktarılmıştır.  
Har. Müh. M.G.Yılmaz  
Jeo. Müh. S.Becer  
Zir. Müh. D.Kir  
Şehir Pln. B.Doğan  
İnş. Müh. B.Yıldız

A. Gözde ÖZBEY  
İmar Şu.Mü.  
Dr. Zühre ÇAY  
Müdür Yard.

27.10.2022

Vali a.  
Çevre, Şehircilik ve İklim Değişikliği  
İl Müdürü

01	17
06	
11	B
16	
21	22 23 24 25


Koordinatlar ve pafta bölünmesi  
en son güncellenmiş TÜREFAE bağli  
2005.0 epeğında, GR80 elipsoid ve  
Transversal Mercator (TM) izoğiminde  
gösterilmiştir.  
20.08.2020 tarihinde çekilen renkli hava  
fotoğraflarından çekilmiştir.  
Yapılar çati sınırlarından çekilmiştir.  
Yüklenici Firma: Kağıt Harita Müh. Ltd. Şti.

MESUL MÜHENDİS  
Köknel KOC  
Harita Mühendisi

1:1000

KONTROL  
İBB HALHAZIR HARİTA VE APLİKASYON ŞUBE MÜDÜRLÜĞÜ  
Serdar GÖL Harita Mühendisi  
Emrah TERİS Harita Mühendisi  
Yüksel KESERCI Harita Mühendisi

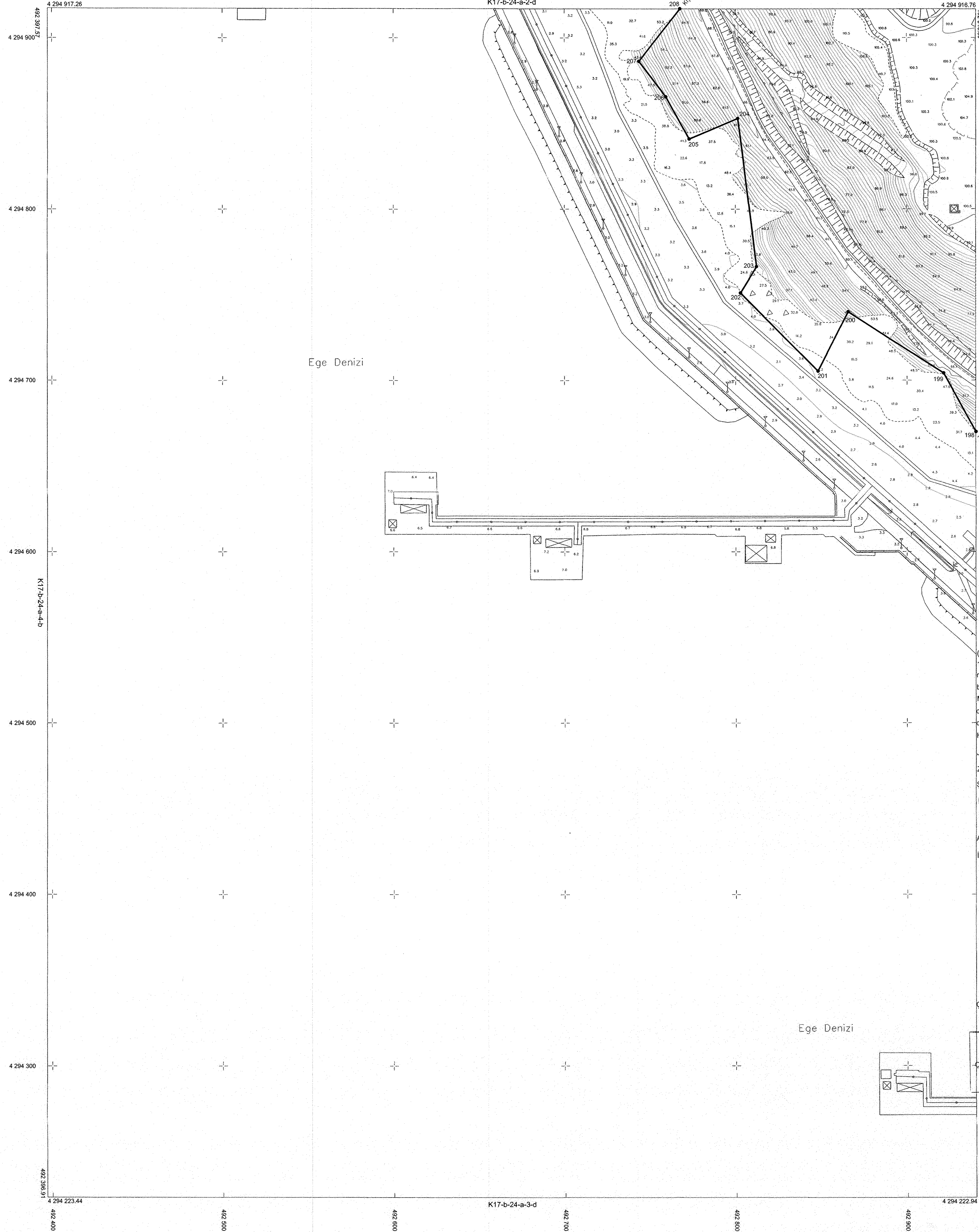
ONAY  
Yüklenici Kağıt Harita Planlama Müh. Ltd. Şti.  
tarafından yapılan 22 adet fotogrametrik harita  
incelenmiş ve onaylanmıştır.  
Mustafa Tunç SOYER  
Büyükşehir Belediye Başkanı V.  
Ömer GÜNGÖRMOŞ  
Harita ve CBS Dairesi Başkanı V.  
26.10.2022





İLİZMİR

URLA  
K17-b-24-a-3-a



(198...208) noktaları arası KKÇ;  
1/1000 ölçekli K17-B-24-A-3-A  
nolu halihazır harita üzerinde  
bulunan 03/04/2009 tarihinde  
Mülga Bayındırık ve İskan Bakanlığınca  
onaylı KKÇ'den;

doğru olarak aktarılmıştır.

Har.Müh. M.G.Yılmaz

Jeo.Müh. S.Becer

Zir.Müh. D.Kır

Şehir Pln. B.Doğan

İnş. Müh. B.Yıldız

A.Gözet ÖZBEY Dr.Zühre ÇAM

İmar M. Müdür Yard.


22.03.2022



Cevre, Şehircilik ve İklim Değişikliği

İl Müdürü

AKTARMA İŞLEMİ  
UYGUN GÖRÜLMÜŞTÜR.  
16.10.2022  
ÇEVRE, ŞEHİRCİLİK VE İKLİM  
DEĞİŞİKLİĞİ BAKANLIĞI  
Mekansal Planlama  
Genel Müdürlüğü



Fatih KOCABAS  
Daire Başkanı

01				
06				
11	B			
16				
21	22	23	24	25

Koordinatlar ve baltı bölünmesi  
en son güncellemesi TÜRSİA'nın  
2005.0 epeğinde, GRS80 elipsoidi ve  
Transversal Mercator (TM) izdüşümünde  
düzenlenmiştir.

20.08.2020 tarihinde çekilen renkli hava  
fotoğraflarından üretilmiştir.  
Yapılar çati sıranından çizilmiştir.


Yüklenici Firma:Kağıt Harita Müh.Ltd.Şti.

MESUL MÜHÜR  
Kıbrıs KOÇ  
Harita Mühendisi

1:1000

KONTROL  
İBB HALIHAZIR HARİTA VE APLİKASYON ŞUBE MÜDÜRLÜĞÜ  
Serdar GÜL Harita Mühendisi  
Emrah TEPE Harita Mühendisi  
Yusuf KESEKÇİ Harita Mühendisi

ONAY  
Yüklenici Kağıt Harita Planlama Mh. Ltd.Şti.  
tarafından yapılan 92 adet fotogrametrik harita  
incelendi ve onandı.  
Mustafa Tunç SOYER  
Büyükşehir Belediye Başkanı Y.  
Ömer GÜNGÖRMOŞ  
Harita ve CBS Dairesi Başkanı V.  
16.10.2022



İL:İZMİR

URLA  
K17-b-24-a-3-b



AKTARMA İŞLEMİ  
UYGUN GÖRÜLMÜŞTÜR.  
16.7.05/20.22  
ÇEVRE, ŞEHİRCİLİK VE İKLİM  
DEĞİŞİKLİĞİ BAKANLIĞI  
Mekansal Planlama  
Genel Müdürlüğü

Fatih KOCABAS  
Daire Başkanı

(167...-198) noktaları arası KKÇ;  
1/1000 ölçekli K17-B-24-A-3-B  
nolu halihazır harita üzerinde  
bulunan 03/04/2009 tarihinde  
Mülga Bayındırlık ve İskan Bakanlığınca  
onaylı KKÇ'den;  
doğru olarak aktarılmıştır.  
Har. Müh. M.G.Yılmaz  
İso. Müh. S.Becer  
Z. Müh. D.Kir  
Şehir Pln. B.Doğan  
İnş. Müh. B.Yıldız

A. Gözde ÖZBEY  
Dr. Zühre ÇAMLI  
İmar ŞB Md. Müdür Yard.

22.10.2022

Ömer AYVAZK  
Vali a.  
Çevre, Şehircilik ve İklim Değişikliği  
İl Müdürü

Koordinatlar ve pafta bölünmesi  
en son güncellenmiş TÜREP'e bağlı  
2005.0 eפוşunda, GRS80 ellipsoid ve  
Transversal Mercator (TM) izdöğümünde  
düzenlenmiştir.  
20.08.2020 tarihinde çekilen renkli hava  
fotoğraflarından üretilmiştir.  
Yapılar çatı sırtından çizilmiştir.  
Yüklenici Firma: Kayi Harita Müh. Ltd. Şti.


01	17
06	22
11	B
16	24
21	23
24	25

MESUL MÜHENDİS  
  
Koral KOÇ  
Harita Mühendisi

1:1000

KONTROL  
İBB HALHAZIR HARİTA VE APLİKASYON ŞUBE MÜDÜRLÜĞÜ  
  
Samed GÜL  
Harita Mühendisi  
  
İbrahim TEPE  
Harita Mühendisi  
  
Hüseyin KESERCI  
Harita Mühendisi

ONAY  
Yüklenici Kayi Harita Planlama Müh. Ltd. Şti.  
tarafından yapılan 52 adet fotogrametrik harita  
incelendi ve onandı.  
Mustafa Tunç SOYER  
Büyükşehir Belediye Başkanı Y.  
Ömer GÜNGÖRMÜŞ  
Harita ve CBS Dairesi Başkanı V.




İL:İZMİR

URLA  
K17-b-24-b-1-c

K17-b-24-b-1-b



AKTARMA İŞLEMİ  
UYGUN GÖRÜLMÜŞTÜR.  
16.10.2022  
ÇEVRE, ŞEHİRCİLİK VE İKLİM  
DEĞİŞİKLİĞİ BAKANLIĞI  
Mekansal Planlama  
Genel Müdürlüğü




Fatih KOCABAŞ  
Daire Başkanı

(93-...-110) noktaları arası KKC;  
1/1000 ölçekli K17-B-24-B-1-C  
nolu halihazır harita üzerinde  
bulunan 03/04/2009 tarihinde  
Mülga Bayındırlık ve İskan Bakanlığınca  
onaylı KKC'den;  
doğru olarak aktarılmıştır.

Har.Müh. M.G.Yılmaz  
Jeo.Müh. S.Becer  
Zir.Müh. D.Kir  
Şehir Pln. B.Doğan  
İnş. Müh. B.Yıldız

A. Gözde ÖZBEY  
İmar Şb.Md. Dr. Zühre ÇAM  
Müdür Yard.

22.10.2022



Çevre, Şehircilik ve İklim Değişikliği  
İl Müdürü

01	17
06	
11	2
16	
21	23
22	24
23	25

Koordinatlar ve pafta bölünmesi  
en son güncellenmiş YÜRGE Pafta  
2005.0 eşiğinde, GRS80 elipsoid ve  
Transversal Mercator (TM) izdüşümünde  
düzenlenmiştir.  
20.08.2020 tarihinde çekilen renkli hava  
fotoğraflarından üretilmiştir.  
Yapılar çati sırtından çizilmiştir.  
Yüklenici Firma:Kaşif Harita Müh.Ltd.Şti.

MESUL MÜHENDİS  
Kıvılcık KOC  
Harita Mühendisi

1:1000

KONTROL  
İBB HALHAZIR HARITA VE APLİKASYON ŞUBE MÜDÜRLÜĞÜ  
Serdar GÜL  
Harita Mühendisi  
Emrah TEPE  
Harita Mühendisi  
Yusuf KEŞERLİ  
Harita Mühendisi

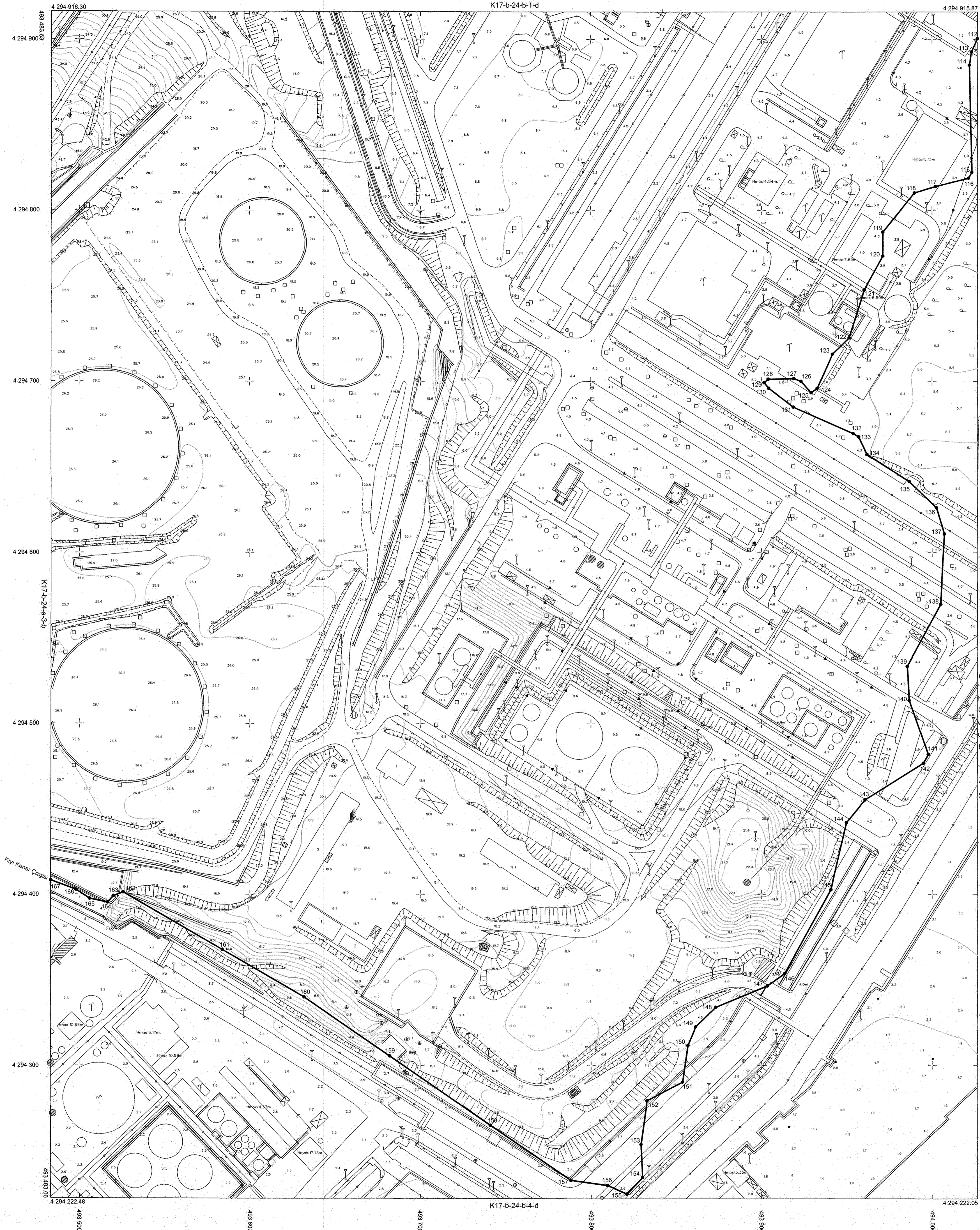
ONAY  
Yüklenici Kaşif Harita Planlama Müh. Ltd.Şti.  
tarafından yapılan 92 adet fotogrametrik harita  
kontrolü ve onayı.  
Mustafa Tunç SOYER  
Büyükşehir Belediye Başkanı Y.  
Ömer GÜNGÖRMÜŞ  
Harita ve CBS Dairesi Başkanı V.  
22.10.2022



İL:İZMİR

URLA  
K17-b-24-b-4-a

K17-b-24-b-1-d



AKTARMA İŞLEMİ  
UYGUN GÖRÜLMÜŞTÜR.  
16.05/2022  
ÇEVRE, ŞEHİRCİLİK VE İKLİM  
DEĞİŞİKLİĞİ BAKANLIĞI  
Mekansal Planlama  
Genel Müdürlüğü

Fatih KOCABAŞ  
Daire Başkanı

(112...-167) noktaları arası KKÇ;  
1/1000 ölçekli K17-B-24-B-4-A notu  
halihazır harita üzerinde bulunan  
03/04/2009 tarihinde Mülga Bayındırlık  
ve İskan Bakanlığınca onaylı KKÇ'den  
doğru olarak aktarılmıştır.

Har. Müh. M.G. Yılmaz  
Jeo. Müh. S. Becer  
Zir. Müh. D. Kir  
Şehir. Pln. B. Doğan  
İnş. Müh. B. Yıldız

A. Gözde ÖZBEY  
İmza Şi. Md. Müdür Yard.

22/03/2022

ONAY  
İmza Şi. Md. Müdür Yard.

Çevre, Şehircilik ve İklim Değişikliği  
İl Müdürü

Koordinatlar ve pafta bölünmesi  
en son güncellemesi TÜREPE başlı  
2005'e uygulanmış GRS80 elipsoidi ve  
Transversal Mercator (TM) izdüşümünde  
düzenlenmiştir.  
20.08.2020 tarihinde çekilen renkli hava  
fotoğraflarından üretilmiştir.  
Yapılar çatsı anından çözülmüştür.  
Yüklenici Firma: Kaşif Harita Müh. Ltd. Şti.

01	17
06	11
11	B
16	21
21	22
22	23
23	24
24	25

1:1000

MESUL MÜHENDİS  
Kaşif KOÇ  
Harita Mühendisi


KONTROL  
İBB HALIHAZIR HARITA VE APLİKASYON ŞUBE MÜDÜRLÜĞÜ  
Serdar GÜL  
Harita Mühendisi  
Emrah TEPE  
Harita Mühendisi  
Keyser NESERCİ  
Harita Mühendisi

ONAY

Yüklenici Kaşif Harita Planlama Müh. Ltd. Şti.  
tarafından yapılan 92 adet fotogrametrik harita  
incelenmiş ve onaylanmıştır.

Mustafa Tunç SOYER  
Büyükşehir Belediye Başkanı Y.  
Ömer GÜNGÖRÖR  
Harita ve CBS Dairesi Başkanı V.

06/03/2022



İL:İZMİR

URLA  
K17-b-24-b-4-b



AKTARMA İŞLEMİ  
UYGUN GÖRÜLMÜŞTÜR.  
16.11.2022  
ÇEVRE, ŞEHİRCİLİK VE İKLİM  
DEĞİŞİKLİĞİ BAKANLIĞI  
Mekansal Planlama  
Genel Müdürlüğü



Fatih KOCABAŞ  
Daire Başkanı

(57...-93) ve (110-111-112)  
noktaları arası KKÇ;  
1/1000 ölçekli K17-B-24-B-4-B  
nolu halihazır harita üzerinde  
bulunan 03/04/2009 tarihinde  
Mülga Bayındırlık ve İskan Bakanlığınca  
onaylı KKÇ'den;

doğru olarak aktarılmıştır.

Har.Müh. M.G.Yılmaz

Jeo.Müh. S.Becer

Zir.Müh. D.Kır

Şehir Pln. B.Doğan

İnş. Müh. B.Yıldız

A.Gözde ÖZBEY Dr.Zühre ÇAM

İmar Şef.Md. Müdür Yard.

22.10.2022

Vali a.

Çevre,Şehircilik ve İklim Değişikliği

İl Müdürü

İl Müdürü

İl Müdürü

İl Müdürü

İl Müdürü

İl Müdürü

İl Müdürü

İl Müdürü

İl Müdürü

İl Müdürü

İl Müdürü

İl Müdürü

İl Müdürü

İl Müdürü

İl Müdürü

İl Müdürü

İl Müdürü

İl Müdürü

İl Müdürü

İl Müdürü

İl Müdürü

İl Müdürü

İl Müdürü

İl Müdürü

İl Müdürü

İl Müdürü

İl Müdürü

İl Müdürü

İl Müdürü

İl Müdürü

İl Müdürü

İl Müdürü

İl Müdürü

İl Müdürü

İl Müdürü

İl Müdürü

İl Müdürü

İl Müdürü

İl Müdürü

İl Müdürü

İl Müdürü

İl Müdürü

İl Müdürü

İl Müdürü

İl Müdürü

İl Müdürü

İl Müdürü

İl Müdürü

İl Müdürü

01	17
05	
11	B
16	
21	22 23 24 25


Koordinatlar ve pafta bölünmesi en son güncellenmiş TÜREK'e bağlı 2005'de epeğunda, GRS80 elipsoidi ve Transversal Mercator (TM) izdüşümünde gösterilmiştir.  
20.08.2020 tarihinde çekilen renkli hava fotoğraflarından üretilmiştir. Yapılar çatı sınırlarından çizilmiştir.  
Yüklenici Firma:Kapil Harita Müh.Ltd.Şti.

MESUL MÜHENDİS  
Kökül KOC  
Harita Mühendisi

1:1000

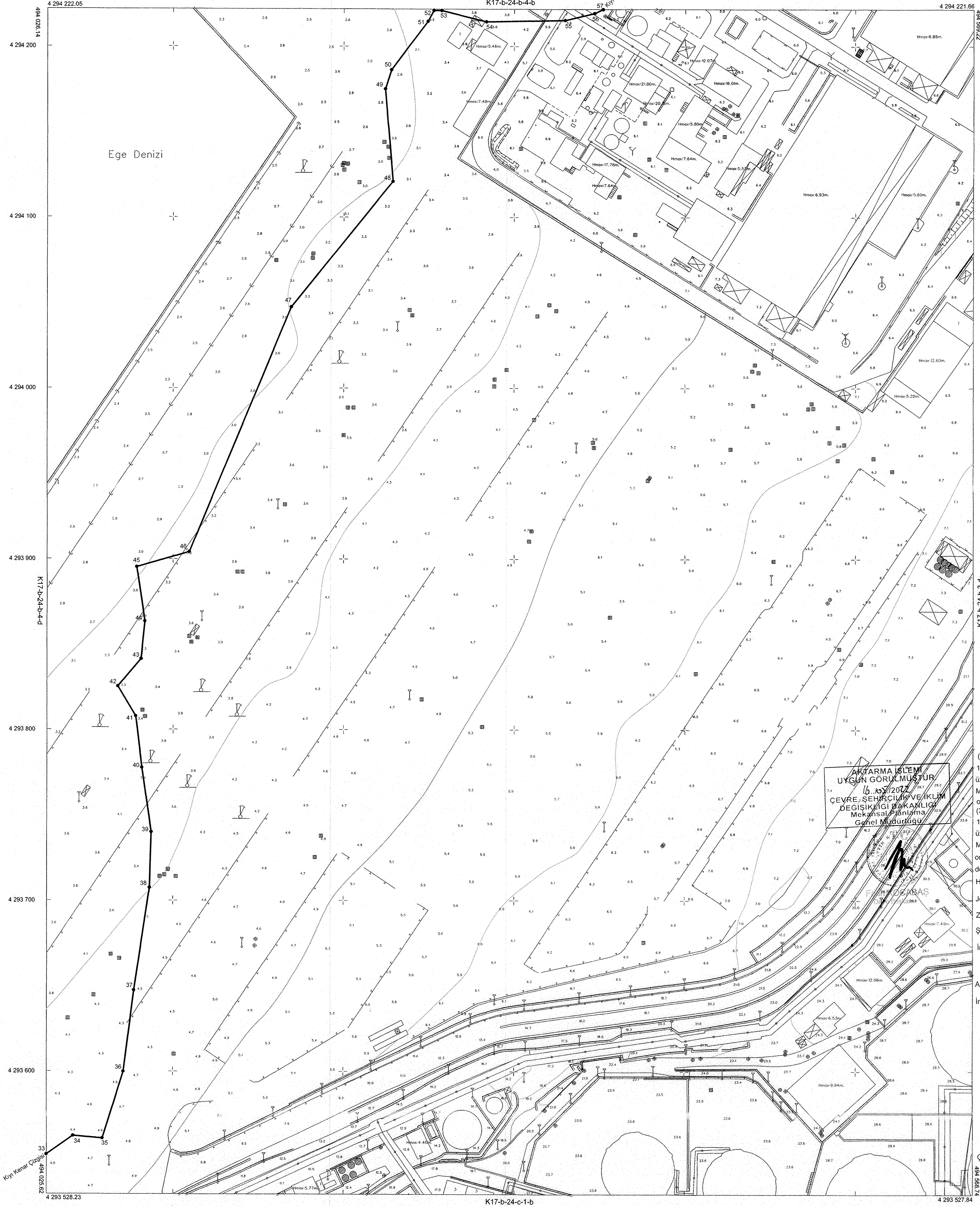
KONTROL  
İBB HALİHAZIR HARİTA VE APLİKASYON ŞUBE MÜDÜRLÜĞÜ  
Serdar GÜL Enrah TEPE Yusef KESERÇİ  
Harita Mühendisi Harita Mühendisi Harita Mühendisi

ONAY  
Yüklenici Kapil Harita Planlama Müh. Ltd.Şti.  
tarafından yapılan 02 adet fotogrametrik harita  
incelendi ve onandı.  
Mustafa Tunç SOYER  
Büyükşehir Belediye Başkanı Y.  
Ömer GÜNGÖRÜMÜŞ  
Harita ve CBS Dairesi Başkanı V.  
06.11.2022



İL:İZMİR

URLA  
K17-b-24-b-4-c



(33-...-36) noktaları arası KKÇ;  
1/1000 ölçekli 18J4D notu halihazır harita  
üzerinde bulunan 08/11/2001 tarihinde  
Mülga Bayındırlık ve İskan Bakanlığınca  
onaylı KKÇ'den;  
(36-...-57) noktaları arası KKÇ;  
1/1000 ölçekli K17-B-24-B-4-C notu halihazır h  
üzerinde bulunan 03/04/2009 tarihinde  
Mülga Bayındırlık ve İskan Bakanlığınca  
onaylı KKÇ'den;  
doğru olarak aktarılmıştır.  
Har.Müh. M.G.Yılmaz  
Jeo.Müh. S.Becer  
Zir.Müh. D.Kır  
Şehir Pln. B.Doğan  
İnş. Müh. B.Yıldız

A.Gözük ÖZBEY  
İmar Şe.Mü.

Müdür Yard.  
22.03.2022

O N A Y  
Ömer AKER  
Yalı a.

Çevre,Şehircilik ve İklim Değişikliği  
İl Müdürü

01	17
06	11
11	B
16	21
21	22
22	23
23	24
24	25


Koordinatlar ve safla bölmeleri en son güncellemesi TÜREP'e bağlı 2005.0 eppgunda, GRSS0 elipsoidi ve Transversal Mercator (TM) izoğünümünde gösterilmiştir.  
20.08.2020 tarihinde yapılan hava fotoğraflarından alınmıştır. Yapılar çatı sınırından çizilmiştir.  
Yüklenici Firma:Kaplı Harita Müh.Ltd.Şti.

MESUL MÜHENDİS  
Kökül KOÇ  
Harita Mühendisi

1:1000

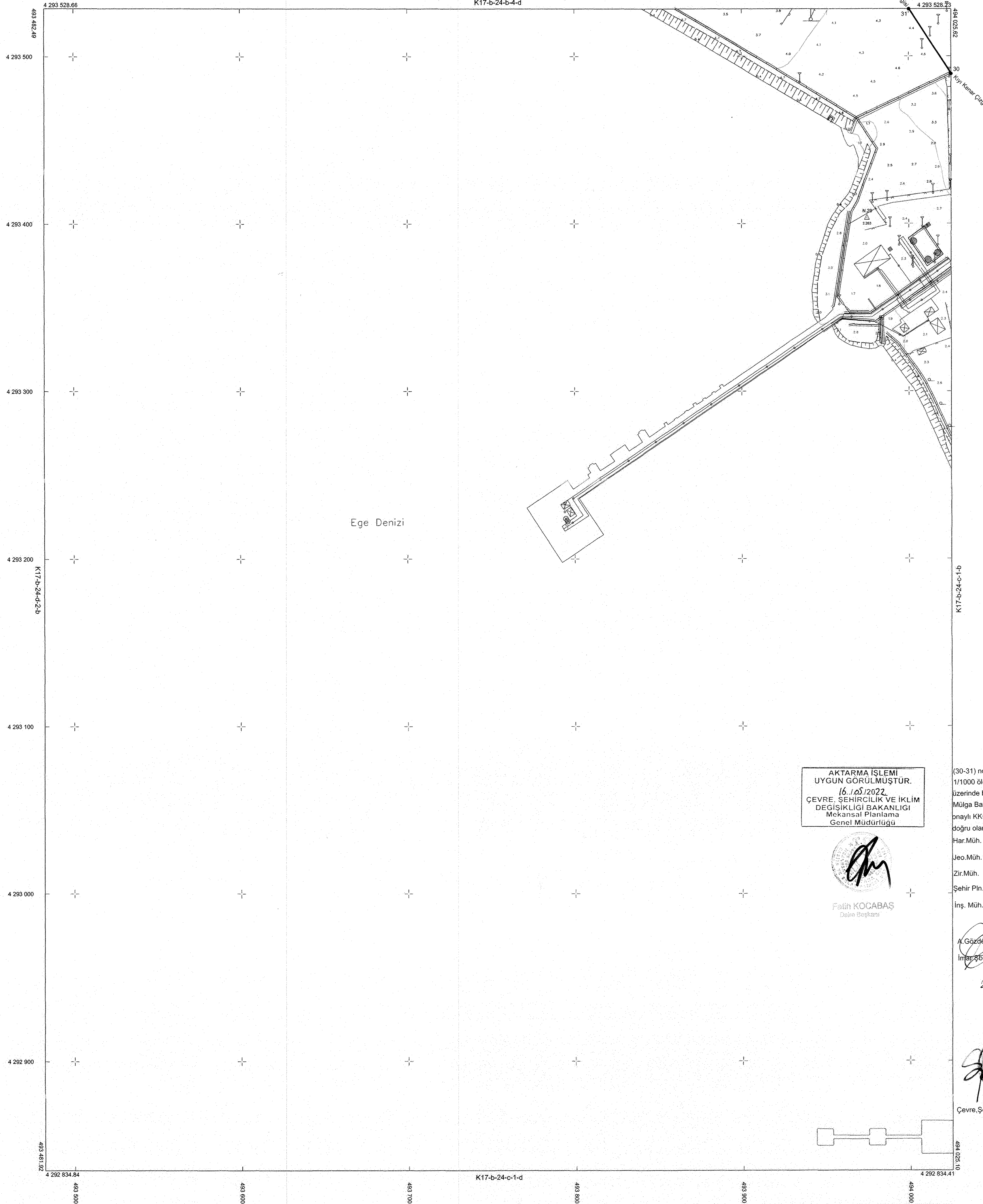
KONTROL  
İBB HALHAZIR HARITA VE APLİKASYON ŞUBE MÜDÜRLÜĞÜ  
Serdar GÜL  
Harita Mühendisi  
Enrah TEPE  
Harita Mühendisi  
Yakup KEŞERCİ  
Harita Mühendisi

ONAY  
Yüklenici Kaplı Harita Planlama Müh. Ltd.Şti.  
tarafından yapılan 92 adet fotogramerik harita kontrolü ve onayı.  
Mustafa Tunç SOYER  
Büyükşehir Belediye Başkanı Y.  
Ömer GÜNGÖR MÜS  
Harita ve CBS Dairesi Başkanı V.  
06/12/2021



İL:İZMİR

URLA  
K17-b-24-c-1-a  
K17-b-24-b-4-d



AKTARMA İŞLEMİ  
UYGUN GÖRÜLMÜŞTÜR.  
16.05/2022  
ÇEVRE, ŞEHİRCİLİK VE İKLİM  
DEĞİŞİKLİĞİ BAKANLIĞI  
Mekansal Planlama  
Genel Müdürlüğü

Fatih KOCABAS  
Daire Başkanı

(30-31) noktaları arası KKÇ:  
1/1000 ölçekli 18J4D nolu halihazır harita  
üzerinde bulunan 23/05/2000 tarihinde  
Müga Bayındırlık ve İskan Bakanlığınca  
onaylı KKÇ'den;

doğru olarak aktarılmıştır.  
Har.Müh. M.G. Yılmaz  
Jeo.Müh. S. Becer  
Zir.Müh. D. Kır  
Şehir Pln. B. Doğan  
İnş. Müh. B. Yıldız

A. Gökçe ÖZBEY  
İnş. ŞB Md. Müdür Yard.

22/05/2022

ONAY  
  
İlhan BAYRAK  
Vali a.

Çevre, Şehircilik ve İklim Değişikliği  
İl Müdürü

01							17
06							
11	B						
16							
21	22	23	24	25			

Koordinatlar ve pafta bölünmesi  
en son güncellenmiş TÜREP'e bağlı  
2005.0 epeğünde, GPS80 ellipsoid ve  
Transversal Mercator (TM) izoşifininde  
düzenlenmiştir.  
20.08.2020 tarihinde çekilen renkli hava  
fotoğraflarından üretilmiştir.  
Yapılar çet sınırdan gözlemlenmiştir.  
Yömenici Firma: Kağıt Harita Müh. Ltd. Şti.

MESUL MÜHENDİS  
  
Köksal KOÇ  
Harita Mühendisi

1:1000

MONİTÖR  
İBB HALHAZIR HARİTA VE APLİKASYON ŞUBE MÜDÜRLÜĞÜ  
  
Serdar GÜL Harita Mühendisi / Emrah TEPE Harita Mühendisi / Veysel KEŞERCI Harita Mühendisi

ONAY  
Yüklenici Kağıt Harita Planlama Müh. Ltd. Şti.  
tarafından yapılan 92 adet fotogrametrik harita  
incelendi ve onandı.  
Mustafa Tunç SÖYER  
Biyoloji Bilim Uzmanı  
Çevre GÜNCÖRÜMÜŞ  
Harita ve CBS Dairesi Başkanı V.  
06/05/2022

İLİZMİR

URLA  
K17-b-24-c-1-b

K17-b-24-b-4-c



AKTARMA İŞLEMİ  
UYGUN GÖRÜLMÜŞTÜR.  
16.05.2022  
ÇEVRE, ŞEHİRCİLİK VE İKLİM  
DEĞİŞİKLİĞİ BAKANLIĞI  
Mekansal Planlama  
Genel Müdürlüğü

Fatih KOCABAS  
Daire Başkanı

K17-b-24-c-2-a

(1-...6) noktaları arası KKC;  
1/1000 ölçekli 17J1B notu halihazır harita  
üzerinde bulunan 23/05/2000 tarihinde  
Mülga Bayındırlık ve İskan Bakanlığınca  
onaylı KKC'den;  
(6-...11) noktaları arası KKC;  
1/1000 ölçekli 17J1A notu halihazır harita  
üzerinde bulunan 23/05/2000 tarihinde  
Mülga Bayındırlık ve İskan Bakanlığınca  
onaylı KKC'den;  
(11-...30) noktaları arası KKC;  
1/1000 ölçekli 18J4D notu halihazır harita  
üzerinde bulunan 08/11/2001 tarihinde  
Mülga Bayındırlık ve İskan Bakanlığınca  
onaylı KKC'den;

doğru olarak aktarılmıştır.  
Har. Müh. M.G. Yılmaz  
Geo. Müh. S. Becer  
Zir. Müh. D. Kır  
Şehir Pln. B. Doğan  
İnş. Müh. B. Yıldız  
A. Özde OZBEY  
İmar Şef. Md. Dr. Zühre ÇAM  
Müdür Yard.

22.05/2022

ONAY

Çevre, Şehircilik ve İklim Değişikliği  
İl Müdürü

1:1000

01	17
06	
11	B
16	
21	22 23 24 25

Koordinatlar ve pafta bölünmesi  
en son güncellenmiş TUREP'e bağlı  
2005 U. eposunda, GRS90 eksenli ve  
Transversal Mercator (TM) koordinatında  
düzenlenmiştir.

20.08.2020 tarihinde çekilen renkli hava  
fotoğraflarından derlenmiştir.  
Yapılar çatı sunumdan çizilmiştir.

Yüklenici Firma: Kağıt Harita Müh. Ltd. Şti.


MESUL MÜHENDİS

Kakkalı KOÇ  
Harita Mühendisi

KONTROL  
İBB HALİHAZIR HARİTA VE APKASYON ŞUBE MÜDÜRLÜĞÜ

Serdar GÜL / Harita Mühendisi  
Emrah TEPE / Harita Mühendisi  
Yılmaz KEŞERLİ / Harita Mühendisi

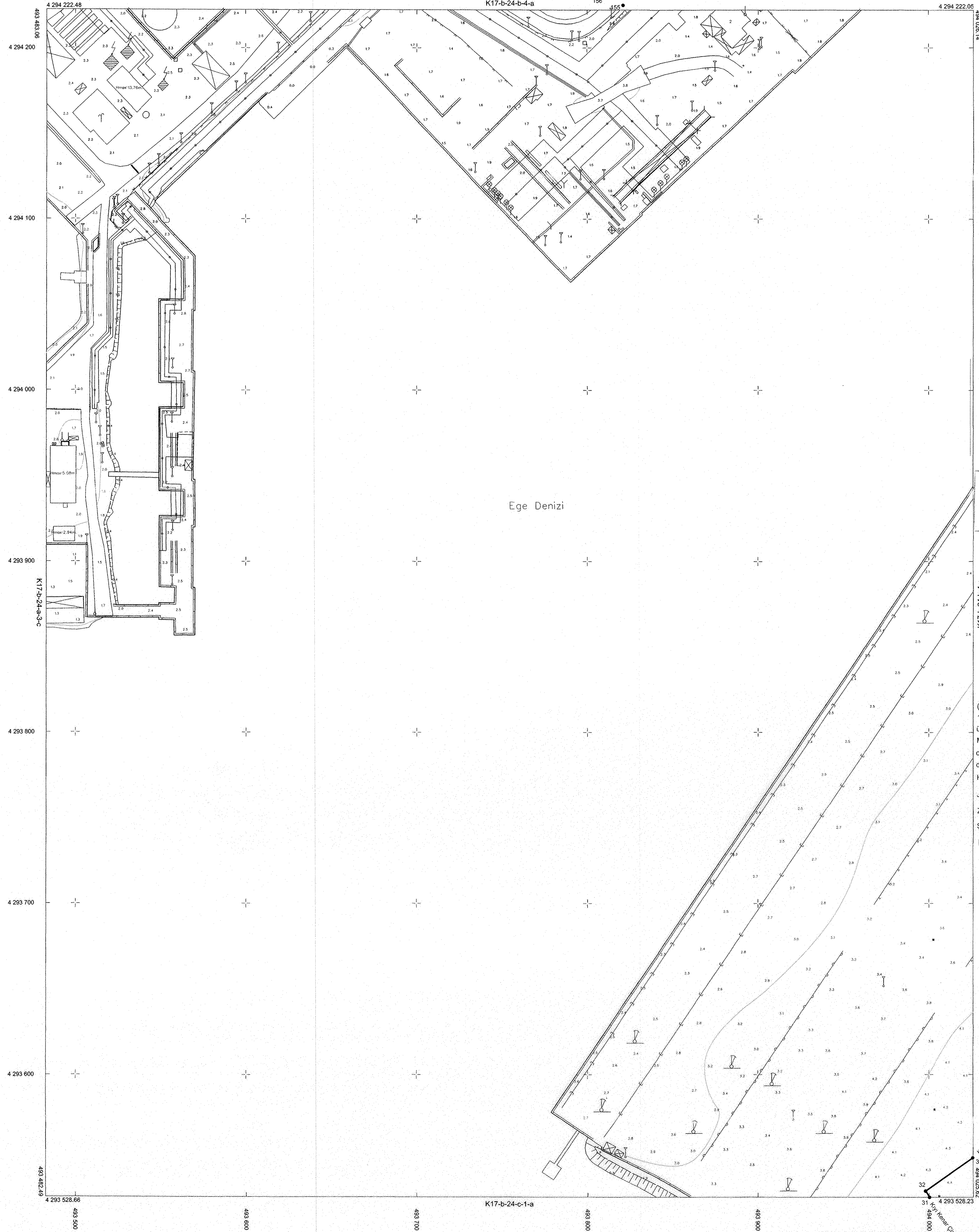
ONAY  
Yüklenici Kağıt Harita Planlama Müh. Ltd. Şti.  
tarafından yapılan 92 adet fotogrametrik harita  
incelenmiş ve onaydır.  
Mustafa Tunç SOYER  
Büyükşehir Belediye Başkanı Y.  
Ömer GÜNGÖRÖMÜŞ  
Harita ve CBS Dairesi Başkanı V.





İL:İZMİR

URLA  
K17-b-24-b-4-d



AKTARMA İŞLEMİ  
UYGUN GÖRÜLMÜŞTÜR.  
16/03/2022  
ÇEVRE, ŞEHİRCİLİK VE İKLİM  
DEĞİŞİKLİĞİ BAKANLIĞI  
Mekansal Planlama  
Genel Müdürlüğü

Fatih KOCABAŞ  
Daire Başkanı

K17-b-24-b-4-c

(31-32-33) noktaları arası KKC:  
1/1000 ölçekli 18.44D nolu halihazır harita  
üzerinde bulunan 23/05/2000 tarihinde  
Mülga Bayındırlık ve İskan Bakanlığınca  
onaylı KKC'den;  
doğru olarak aktarılmıştır.  
Har.Müh. M.G.Yılmaz  
Jeo.Müh. S.Becer  
Zir.Müh. D.Kır  
Şehir Pln. B.Doğan  
İnş. Müh. B.Yıldız

A.Gözde ÖZBEY  
İmar Şb.Md.  
Dr.Zühre ÇAM  
Müdür Yard.

22/03/2022

Vali a.

Çevre, Şehircilik ve İklim Değişikliği  
İl Müdürü

01	17
06	
11	B
16	
21	22 23 24 25

Koordinatlar ve पैला yüksekliği  
en son güncellenmiş TURF'a bağlı  
2005.0 epöğünde, GRS80 elipsoidi ve  
Transversal Mercator (TM) izdüşümünde  
ölçülmüştür.  
20.06.2020 tarihinde çekilen renkli hava  
fotoğraflarından üretilmiştir.  
Yapılar çati sırtından çizilmiştir.  
Yüklenici Firma:Kağıt Harita MSH Ltd.Şti.

MESUL MÜHENDİS  
Kökral KOC  
Harita Mühendisi

1:1000

KONTROL  
İBB HALİHAZIR HARİTA VE APLİKASYON ŞUBE MÜDÜRLÜĞÜ  
Serdar GÜL Harita Mühendisi  
Emrah TERE Harita Mühendisi  
Yusuf KESERCI Harita Mühendisi

ONAY  
Yüklenici Kağıt Harita Planlama Müh. Ltd.Şti.  
tarafından yapılan 52 adet fotogrametrik harita  
incelendi ve onandı.  
Mustafa Tunç SOYER  
Büyükşehir Belediye Başkanı Y.  
Ömer GÜNGÖRMAŞ  
Harita ve CBS Dairesi Başkanı V.  
06/03/2022

